


いざという時に備え、あなたの家から避難場所までの経路や主要な連絡先などを書きこんで、見やすい場所に掲示しておきましょう。

1

正確な情報収集と自主的避難を

テレビ、ラジオの最新の気象情報に注意しましょう。雨の降り方や浸水の状況に注意し、危険を感じたら自主的に避難しましょう。



2

避難の呼びかけに注意を


危険が迫ったときには、役場から避難の呼びかけをすることがあります。サイレンや放送に注意し指示に従って行動してください。



3

自動車での避難は控えて

自動車での避難は、緊急車両の通行の妨げになりますので、特別の場合を除き控えましょう。



4

堤防に自動車を放置しない


水防活動の妨げになりますので自動車を堤防や道路に放置しないようにしましょう。



5

お年寄りなどの避難に協力を


お年寄りや子供、身体の不自由な方は早めの避難が必要です。近所のお年寄りなどの避難に協力しましょう。



6

ロープや棒を利用して避難を

長い棒を杖がわりにして水面下の足元に注意し、はぐれないようロープでつながって避難しましょう。



7

土砂に直角に逃げる

土石流は速度が速いため、流れを背にして逃げると追いつかれてしまいます。土砂の流れる方向に対して直角に逃げましょう。



8

家の中では2階や遠い側へ避難

外への避難が困難な場合は、2階へ避難するか、斜面や溪流から遠い側へ避難しましょう。



雨の降り方で、だいたいの雨量を知ることができます。危険な状態になる前に自分で判断して避難できるように、雨の降り方と雨量の関係を知っておきましょう。

普通の雨 ふつうのあめ



1時間に
5~10mmの雨

雨の音がよく聞こえ地面に水たまりができます。さほど神経質になることはありませんが、引きつづき観察しましょう。

強い雨 つよいあめ



1時間に
10~20mmの雨

地面一面に水たまりができ、話し声が聞き取りにくくなります。長雨になるようなら警戒が必要です。

激しい雨 はげしいあめ



1時間に
20~30mmの雨

土砂降りの雨。傘をさしてもぬれてしまうほどの雨です。長雨になるようなら警戒が必要です。

非常に激しい雨 ひじょうにはげしいあめ



1時間に
30~50mmの雨

バケツをひっくり返したような雨です。土砂崩れもおこりやすく、道路規制も行われます。避難の準備を始めましょう。

猛烈な雨 もうれつなあめ



1時間に
50mm以上の雨

滝のように降り、あたりが水しぶきで白っぽくなります。水害や土石流発生の可能性が大きくなります。

記録的短時間大雨情報

1時間の雨量が90mmを超える数年に一度しか起こらない猛烈な雨が予測された場合に発表されます。災害につながる事態となっていますので、身を守ることを第一に行動しましょう。



どせきりゅう きげんしんごう
土石流の危険信号

- ・ 山全体がうなっているような音（山鳴り）がするとき
- ・ 川の流が濁ったり、流木が混ざっているとき
- ・ 雨が降り続けているのに、川の水が減っているとき

くず きげんしんごう
がけ崩れの危険信号

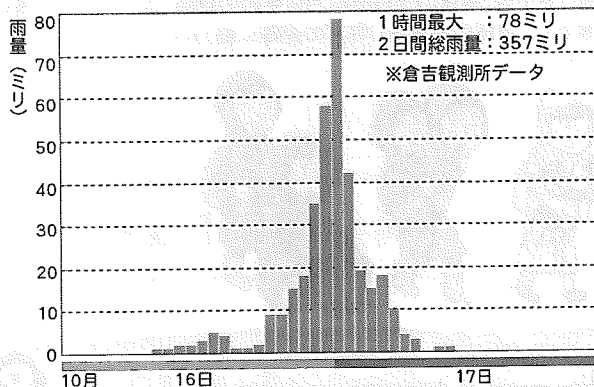
- ・ がけから小石がパラパラと落ちてきたとき
- ・ がけに割れ目ができたとき
- ・ がけから水がわき出してきたとき
- ・ わき水の量が急に増えてきたとき
- ・ 今まで枯れたことのないわき水が止まったとき
- ・ ふだん澄んでいるわき水が濁ってきたとき
- ・ 山の斜面を水が走り始めたとき

こうずいはっせい かわ はらん がいすいはらん
洪水発生のメカニズム（川からの氾濫（外水氾濫））

- ①大雨で川の水の量が増え、川の水位が上がる
- ②堤防にかかる水圧が強くなり、水が堤防に浸透する
- ③水圧や水の浸透に堤防が耐えられなくなり、堤防が崩れる
＜堤防の決壊＞
- ④堤防の崩れたところから、水が勢いよく流れ込む
決壊後流れ込む水の力で、家屋が破壊される場合もあります


昭和62年 台風19号豪雨災害

旧北条町・旧大栄町でも家屋被災・道路災害など多数の被害が発生しました。雨の降り方には注意しましょう。



10/16 旧大栄町側の浸水状況

平常時(日常)の心得




洪水ハザードマップを参考に、家族で避難場所と避難コースを決めておきましょう。

避難場所への経路は、安全に通じけるか、危険箇所はないか、あらかじめ自分たちで決めておきましょう。

非常持出品を押し入れの奥にしまっておくように目につくところに置きましょう。



避難するときの荷物は、2日分を目安に準備しておきましょう。準備できているものにチェックしましょう。



非常持出品については、平常時に準備します。推奨品目はこちら。

ひょうしよくひん 非常食品

かんぱん、缶詰など火を通さなくても食べられるもの。ミネラルウォーター、水筒、ナイフ、缶切りなど

少なくとも2日分程度



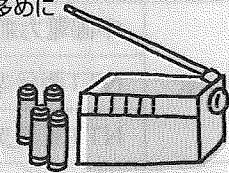
しょうめいきぐ 照明器具

懐中電灯(できれば1人に1個。予備電池を忘れず)、ろうそく(太くて短い安定する物)、ライター




けいたい 携帯ラジオ

FM放送が受信できるもの。予備電池は多めに



いふく 衣服

下着、上着、タオル、紙おむつ、毛布、軍手など




きちょうひん 貴重品

現金、権利書、預金通帳、免許証、健康保険証など



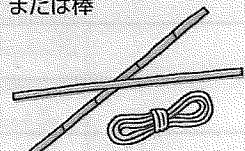
おうきゅういりょうひん 応急医療品

目薬、傷薬、胃腸薬、救急絆創膏、包帯、かぜ薬など(病人やお年寄りの常備薬を忘れずに)



た その他

ロープ又は帯、1.5m程度の竹、または棒

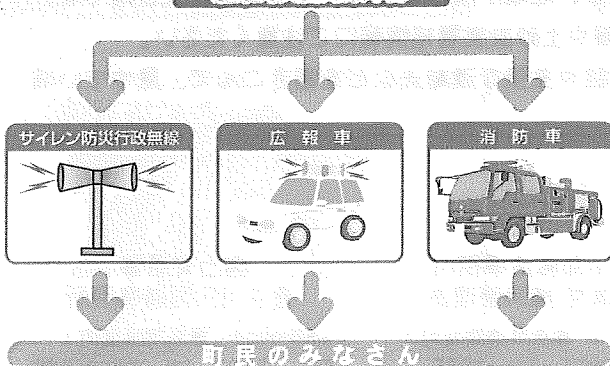


保険(住宅、車両)の確認をしておきましょう。

●自然災害では保険適用範囲が問題となることが多いようです。自分の入っている保険の保証範囲を確認しておくとういでしょう。

情報の伝達経路

北栄町災害対策本部



鳥取県防災情報(鳥取県)

パソコン版 <http://tottori.bosai.info/>

携帯版 <http://mobile.pref.tottori.lg.jp/m/bosaihp/>



携帯用二次元コード

水防警報等発令状況一覧(鳥取県)

<http://www.pref.tottori.lg.jp/dd.aspx?menuid=69967>

川の防災情報(国土交通省) <http://www.river.go.jp/>

洪水予報(気象庁) <http://www.jma.go.jp/jp/flood/107.html>

台風情報(気象庁) <http://www.jma.go.jp/jp/typh/>

わが家の防災メモ

や ひなんばしょ れんらくさき
わが家の避難場所と連絡先

ばしょ
場所：

でんわばんごう
電話番号：

さいがいじ きんきゅうれんらくさき
災害時の緊急連絡先

	めい 名	しょう 称	しょ 所	ざい 在	ち 地	でん 電	わ 話	ばん 番	ごう 号
役場	北栄町役場	大栄庁舎	由良宿	4 2 3 - 1		0 8 5 8 - 3 7 - 3 1 1 1			
	北栄町役場	北条庁舎	土下	1 1 2		0 8 5 8 - 3 6 - 3 1 1 1			
警察	倉吉警察署		倉吉市清谷町	1 - 1 0		0 8 5 8 - 2 6 - 7 1 1 0			
		北条駐在所	田井	3 8 - 7		0 8 5 8 - 3 6 - 2 1 0 6			
		由良宿駐在所	由良宿	8 0 4 - 1 2		0 8 5 8 - 3 7 - 2 0 1 1			
		瀬戸駐在所	瀬戸	2 9 - 8		0 8 5 8 - 3 7 - 3 8 5 6			
消防	鳥取中部ふるさと広域連合消防局		倉吉市八屋	3 0 7 - 4		0 8 5 8 - 2 6 - 2 1 2 1			
		羽合消防署	湯梨浜町はわい長瀬	5 8 3 - 4		0 8 5 8 - 3 5 - 2 7 1 3			
		東伯消防署	琴浦町八橋	6 7 4		0 8 5 8 - 5 2 - 3 3 4 6			
海上保安	境海上保安部		境港市昭和町	9 - 1		0 8 5 9 - 4 2 - 4 9 9 9			
その他	中国電力倉吉営業所		倉吉市駄経寺	2 4 5 - 6		0 8 5 8 - 2 2 - 5 2 2 5			
	NTT西日本	電話の故障				1 1 3			
	NTT鳥取支店		鳥取市湯所町	2 丁目 2 5 8		0 8 5 7 - 2 7 - 1 1 6 7			

かぞく きんきゅうれんらくさき
家族の緊急連絡先

し 氏	めい 名	けつえきがた 血液型	がっこう 学校	さんむ 勤務先	めい 名	でん 電	わ 話	ばん 番	ごう 号

れんらく と ばあい さいがいようでんごん
連絡が取れない場合は、NTT災害用伝言ダイヤル 1 7 1 を利用しましょう

北栄町ハザードマップは、大雨によって、天神川・由良川・北条川などが洪水を引き起こしたり、土砂災害が起こったりした場合に、町民の皆さんの避難に役立つように作成しました。

雨の降りかたや土地の状況などにより、地図では浸水しない地域が浸水したり、土砂災害警戒区域でないところでがけ崩れが生じる場合もありますので、気象情報や土砂災害警戒情報にご注意ください。

いざという時に備え、あなたの家から避難場所までの経路や主要な連絡先などを書きこんで、見やすい場所に掲示しておきましょう。



お問い合わせ

北栄町 総務課

〒689-2292 北栄町由良宿423-1
TEL 0858-37-3111(代表)

鳥取県中部総合事務所
県土整備局 維持管理課

〒682-0802 倉吉市東蔵城町2
TEL 0858-23-3215

国土交通省
倉吉河川国道事務所

〒682-0018 倉吉市福庭町1-18
TEL 0858-26-6221(代表)