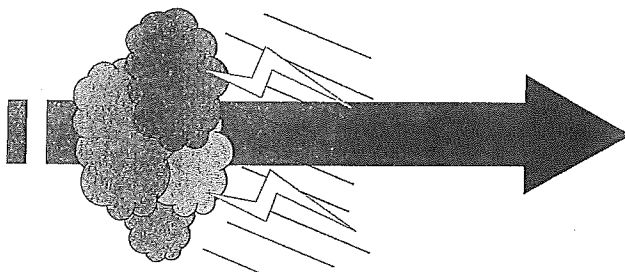


資料1

雨の状況

やや強い雨
 ※ 地面からの跳ね返りで足元がぬれる



猛烈な雨、長雨

※ 土砂災害の起こりやすい状況

今まで

発表される情報

大雨注意報


大雨による災害に注意を呼びかけます

倉吉地区に発表

大雨警報

情報に対する対応

気象情報・防災情報の収集と土砂災害の前兆への注意



わかりました

発表される情報


大雨注意報

急傾斜地等土砂災害防止法に該当する危険区域

大雨警報

(特に要援護者等の方は避難行動を開始する必要があります)

R1 - 50mm(平坦湯梨浜)
 R3 - 90mm(平坦北栄町)
 土壌雨量指数118~124



R1 - 40mm(全県)
 R3 - 70mm
 R24 - 150mm

避難の準備

避難勧告

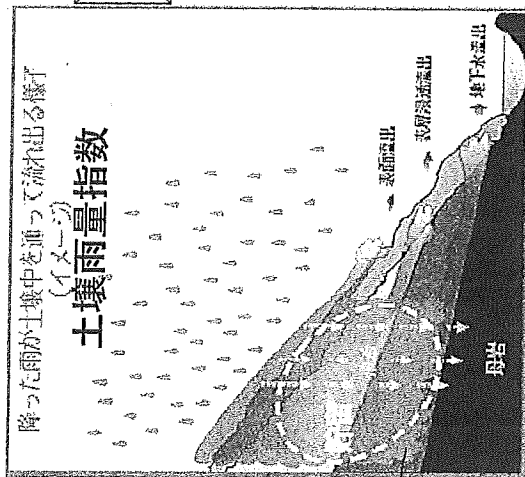
避難指示

降った雨が土中に水分量としてどれだけ貯まっているか

避難勧告

土砂災害警戒情報

県・気象台共同で町単位で発表



土砂災害への警戒

避難指示



安全な場所への避難

鳥取気象台・鳥取県

北栄町の体制

自治会・自主防災組織

発表される情報

情報に対する対応

情報に対する対応

大雨注意報

気象情報・防災情報の収集と
土砂災害の前兆への注意

注意体制

町内放送周知

(避難準備情報)

急傾斜地等の対象となつ
ている場所の、災害時要
援護者等の方は避難行
動を開始する必要があります。
(自治会公民館等
一時避難場所へ)

大雨警報

警戒体制 1

警戒体制 2
(警戒対策本部)

町内放送周知

町内放送周知

土砂災害警戒情報

非常体制

避難勧告

避難所開設

(災害対策本部)

住民避難

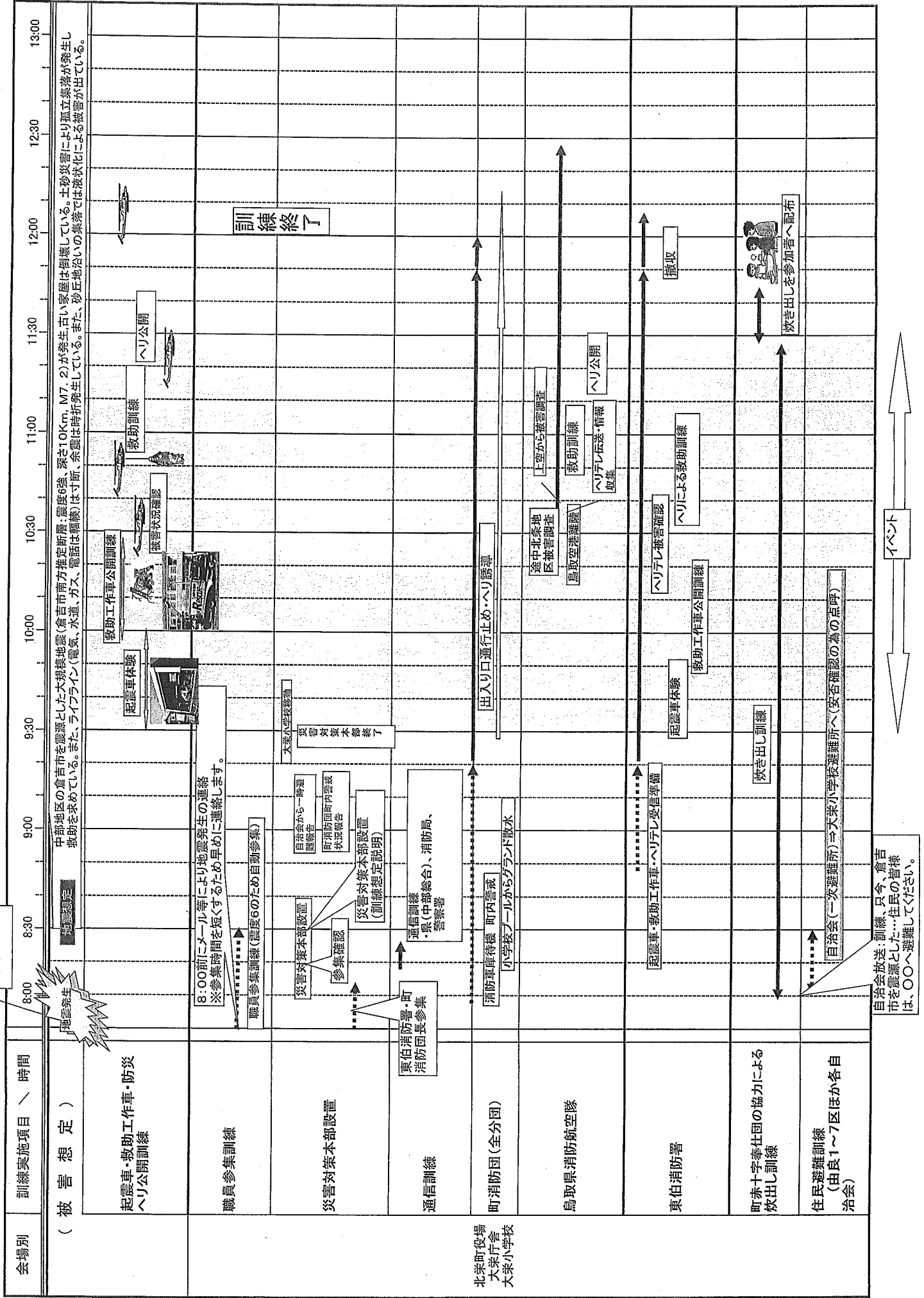
大雨による土砂災害の
恐れがさらに高まった場
合に町単位で発令されま
す。

避難指示

※災害時要援護者(高齢者、障害者、外国人、乳幼児、妊婦等)

平成20年度 北栄町総合防災訓練実施項目別時系列(案)

平成20年7月15日作成



イベント

自治会放送:訓練、只今、倉吉市を震源とした...住民の皆様は、OOへ避難してください。