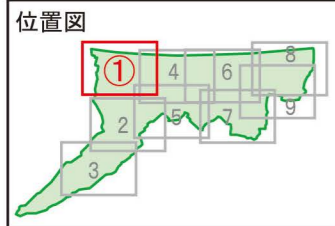
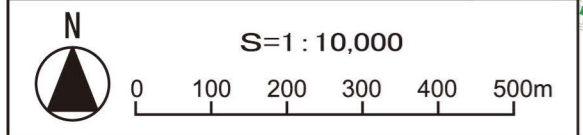
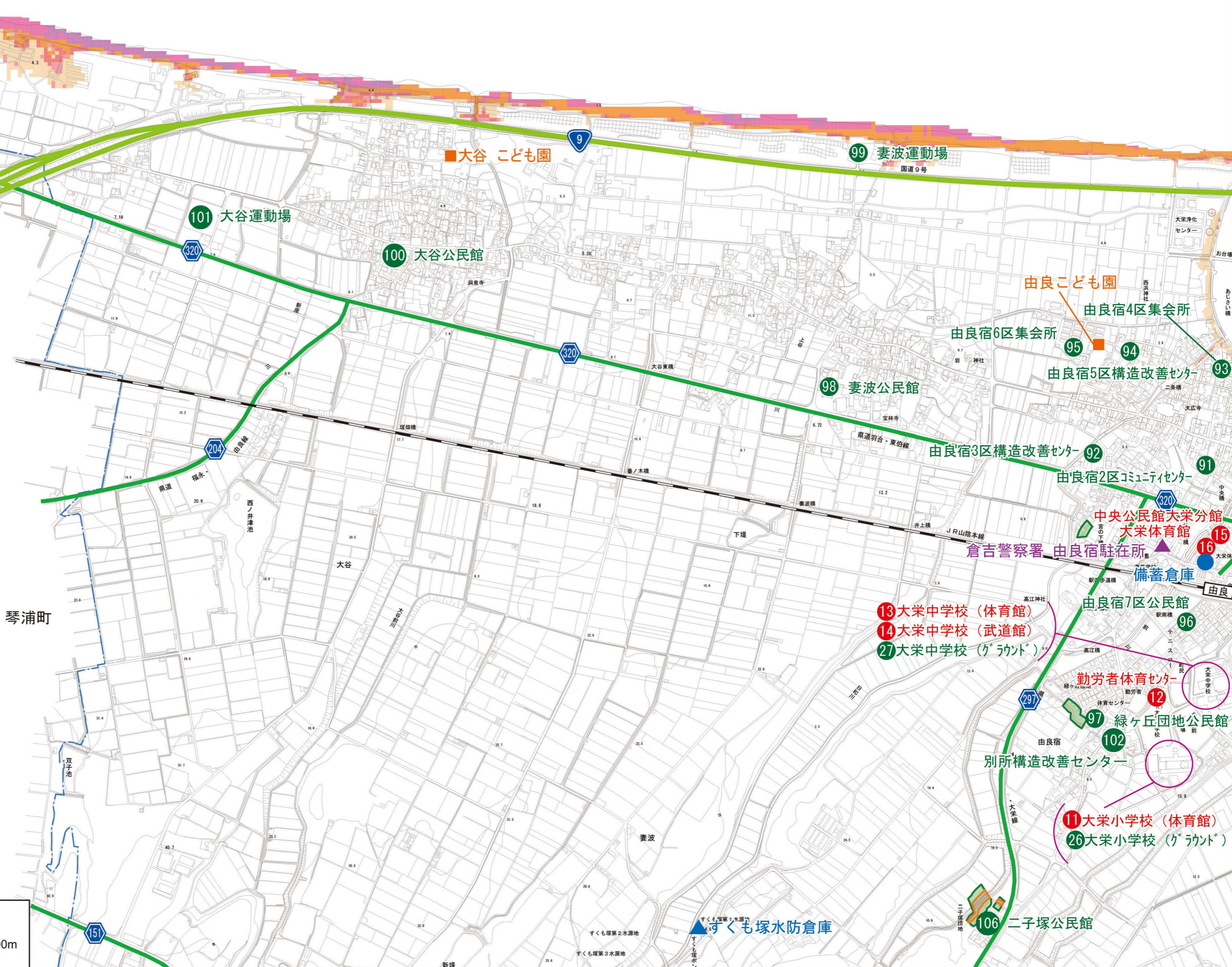


北栄町防災ハザードマップ①

※この地図に色が付いていない箇所も災害の危険性があります。避難準備・高齢者等避難開始等が出た時は速やかに避難してください



- 凡 例**
- 河川洪水時浸水深 (計画規模)**
- 深さ 0.5m 未満
 - 0.5m 以上～ 3.0m 未満
 - 3.0m 以上～ 5.0m 未満
- 津波による浸水深**
- 深さ 0.3m 未満
 - 0.3m 以上～ 0.5m 未満
 - 0.5m 以上～ 1.0m 未満
 - 1.0m 以上～ 3.0m 未満
 - 3.0m 以上～ 5.0m 未満
 - 5.0m 以上～ 10.0m 未満
- 土砂災害**
- 土石流 (警戒区域)
 - 土石流 (特別警戒区域)
 - 急傾斜 (警戒区域)
 - 急傾斜 (特別警戒区域)
 - 地すべり
- 避難場所**
- 指定避難所
 - 指定緊急避難場所
- 公共施設等**
- 町役場
 - 警察
 - 雨量・水位観測所
 - 水防倉庫 ● 備蓄倉庫
 - こども園・要配慮者利用施設
- 主要交通**
- 国道
 - 県道
 - 鉄道



15 【河川洪水時浸水深 (計画規模) について】…毎年、年間に1/100 (1%) の確率で発生するほどの大雨 (24 時間 に 352mm) にともなう洪水により、河川が氾濫した場合に想定される水深を表示した図面です。