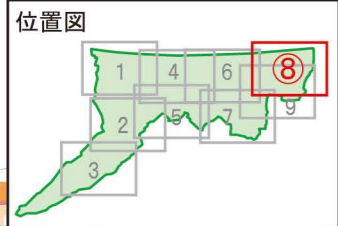


北条町防災ハザードマップ⑧

※この地図に色が付いていない箇所も災害の危険性があります。
避難準備・高齢者等避難開始等が出た時は速やかに避難してください

天神川河口部一拡大図



凡例

河川洪水時浸水深（計画規模）

- 深さ0.5m未満
- 0.5m以上～3.0m未満
- 3.0m以上～5.0m未満

津波による浸水深

- 深さ0.3m未満
- 0.3m以上～0.5m未満
- 0.5m以上～1.0m未満
- 1.0m以上～3.0m未満
- 3.0m以上～5.0m未満
- 5.0m以上～10.0m未満

土砂災害

- 土石流（警戒区域）
- 土石流（特別警戒区域）
- 急傾斜（警戒区域）
- 急傾斜（特別警戒区域）
- 地すべり

避難場所

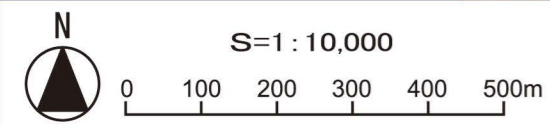
- ① 指定避難所
- ② 指定緊急避難場所

公共施設等

- 町役場
- ▲ 警察
- 雨量・水位観測所
- ▲ 水防倉庫 ● 備蓄倉庫
- こども園・要配慮者利用施設

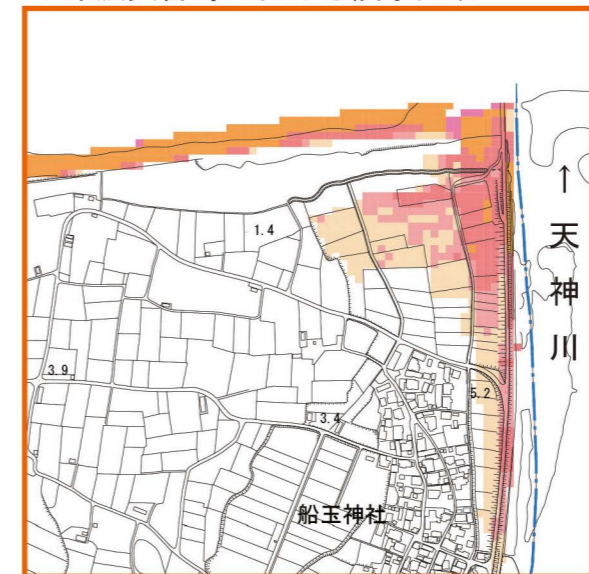
主要交通

- 国道
- 県道
- 鉄道



天神川河口部一拡大図（S=1:10,000）

▼津波災害時における浸水区域



▼計画規模の洪水時における浸水区域

