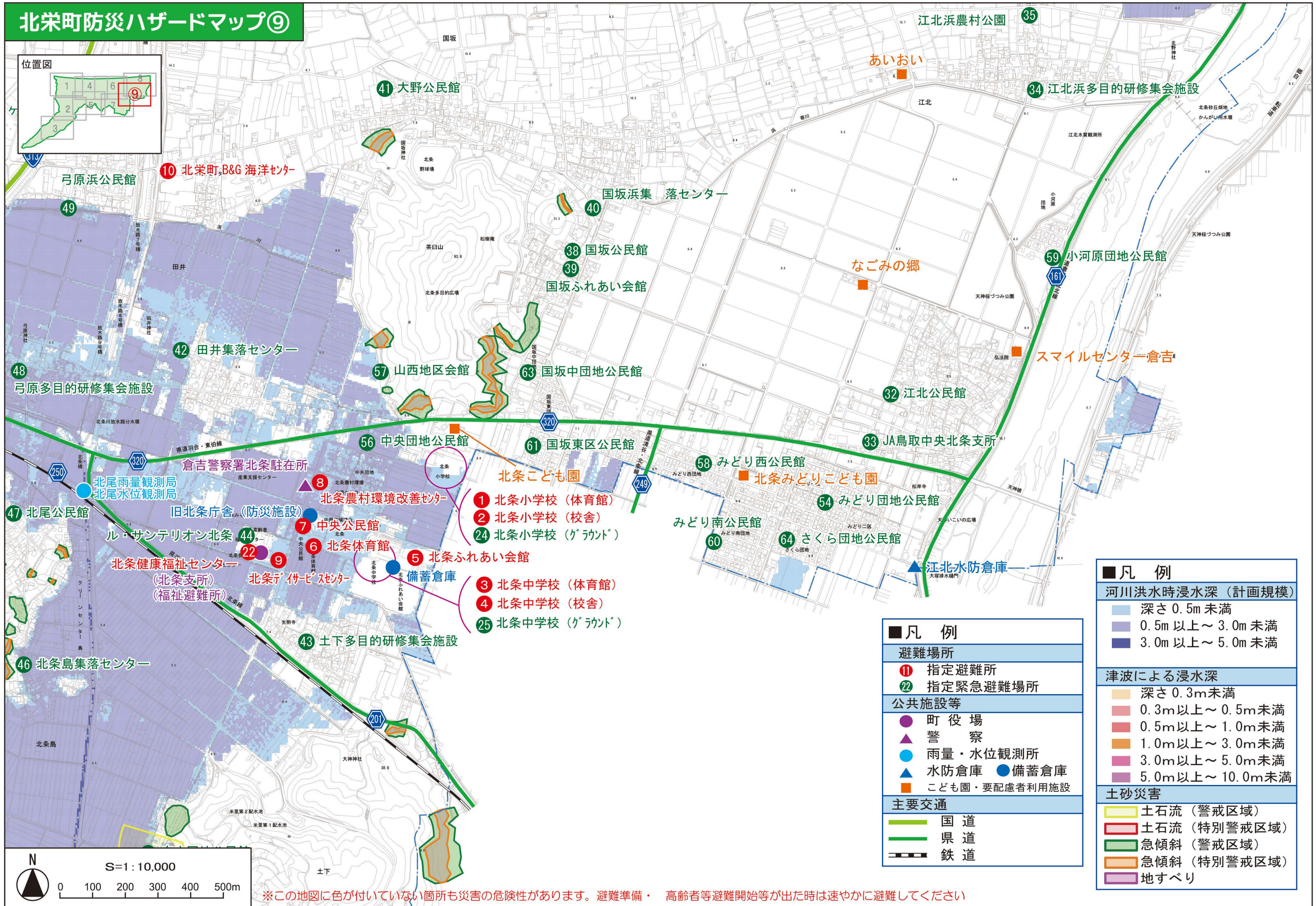
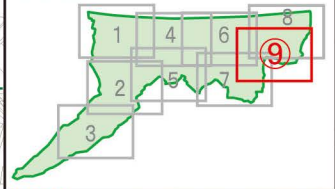


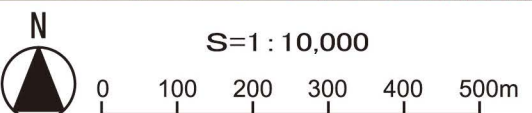
北栄町防災ハザードマップ⑨

位置図



凡例	
河川洪水時浸水深（計画規模）	
	深さ 0.5m 未満
	0.5m 以上～ 3.0m 未満
	3.0m 以上～ 5.0m 未満
津波による浸水深	
	深さ 0.3m 未満
	0.3m 以上～ 0.5m 未満
	0.5m 以上～ 1.0m 未満
	1.0m 以上～ 3.0m 未満
	3.0m 以上～ 5.0m 未満
	5.0m 以上～ 10.0m 未満
土砂災害	
	土石流（警戒区域）
	土石流（特別警戒区域）
	急傾斜（警戒区域）
	急傾斜（特別警戒区域）
	地すべり

凡例	
避難場所	
	指定避難所
	指定緊急避難場所
公共施設等	
	町役場
	警察
	雨量・水位観測所
	水防倉庫
	備蓄倉庫
	こども園・要配慮者利用施設
主要交通	
	国道
	県道
	鉄道



※この地図に色が付いていない箇所も災害の危険性があります。避難準備・高齢者等避難開始等が出た時は速やかに避難してください