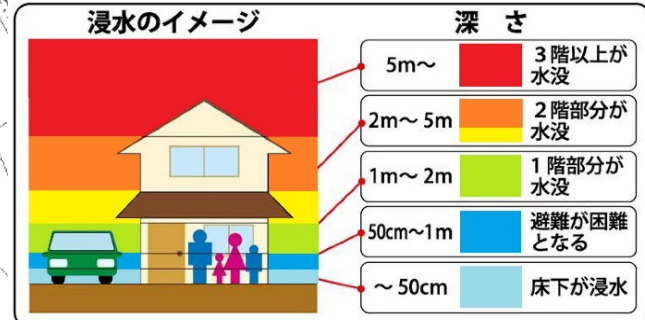
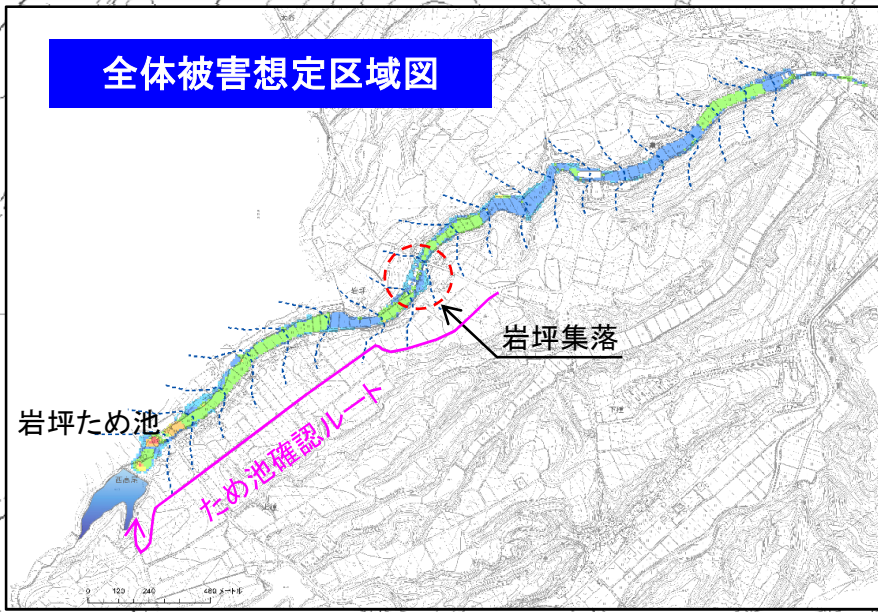


北栄町 岩坪ため池 ハザードマップ 被害想定区域と避難場所 ~平成27年~

このハザードマップは、岩坪ため池が決壊し、全ての貯水量が一度に流出した場合を想定しています。
(集落への到達時間は、8分~10分程度)

【わが家メモ】 家族で話し合ったことをメモしておきましょう。

全体被害想定区域図



浸水深凡例

	0.5m未満
	0.5m~1m未満
	1m~2m未満
	2m~3m未満
	3m~5m未満
	5m以上

凡例

	避難所
	一時避難所
	避難経路
	洪水到達時間
	流速
	放送設備

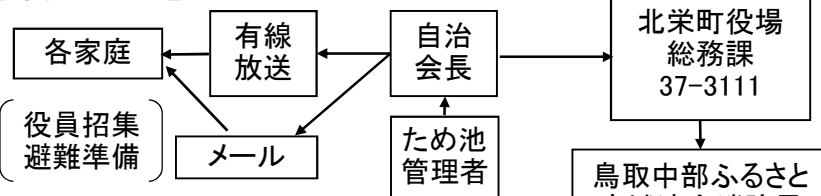
水路の増量注意 (避難の目安)



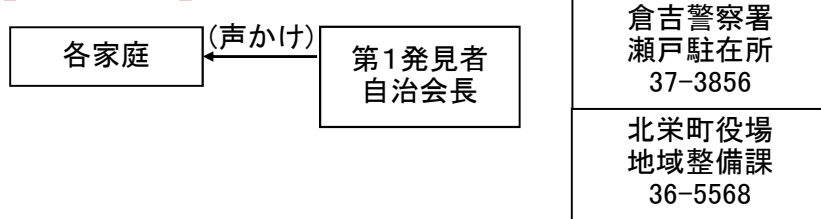
水路が増水して通れない場合は一時避難所へ

連絡体制

【警戒時】



【緊急時】



集落内の道路を水が流れたら (避難の目安)

避難所：岩坪公民館



防災行政無線

★ 運動場

【注意事項】

- ◆大雨が予想される時は事前にため池の水位をさげるよう心がけましょう。また、ため池の状態を確認しておきましょう。
- ◆豪雨時、避難経路は両脇の水路が増水し水があふれる危険があるので十分注意しましょう。
- ◆集落での自主的な水位確認により、事前避難を心がけましょう。
- ◆可能な限り、指定された避難所に避難しましょう。
- ◆避難所である公民館に移動できない場合は、畑の小屋へ一時避難しましょう。
- ◆ため池決壊後は、無理に避難しようとせず、自宅の2階で待機しましょう。(特に夜間)
- ◆避難の際は、お互い声をかけ合って、みんなで助け合いましょう。

