

北栄町 大谷ため池 ハザードマップ

〈穂波集落〉

被害想定区域と避難場所
～平成27年～



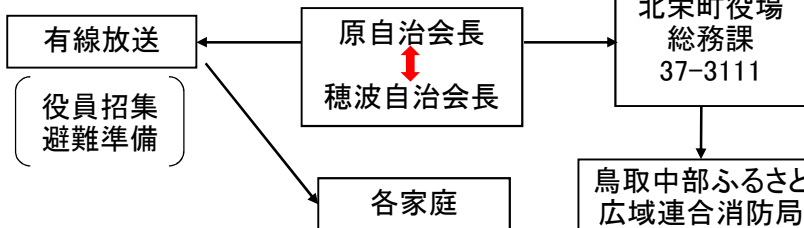
このハザードマップは、大谷ため池が決壊し、全ての貯水量が一度に流出した場合を想定しています。(集落への到達時間は、1分程度)

浸水深凡例	凡例
0.5m未満	土石流_警戒区域
0.5m～1m未満	急傾斜地_警戒区域
1m～2m未満	避難所
2m～3m未満	一時避難所
3m～5m未満	避難経路
5m以上	ため池からの流出
	洪水到達時間
	流速
	放送設備

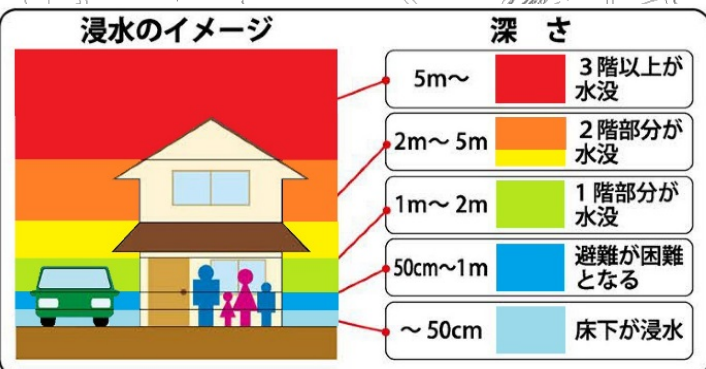
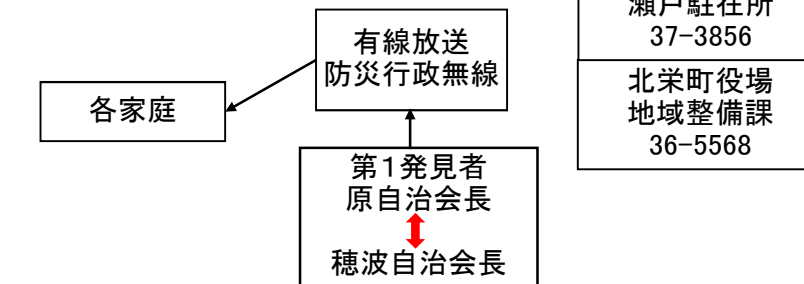
連絡体制

※原自治会長と穂波自治会長は連絡を取り合い情報共有をすること

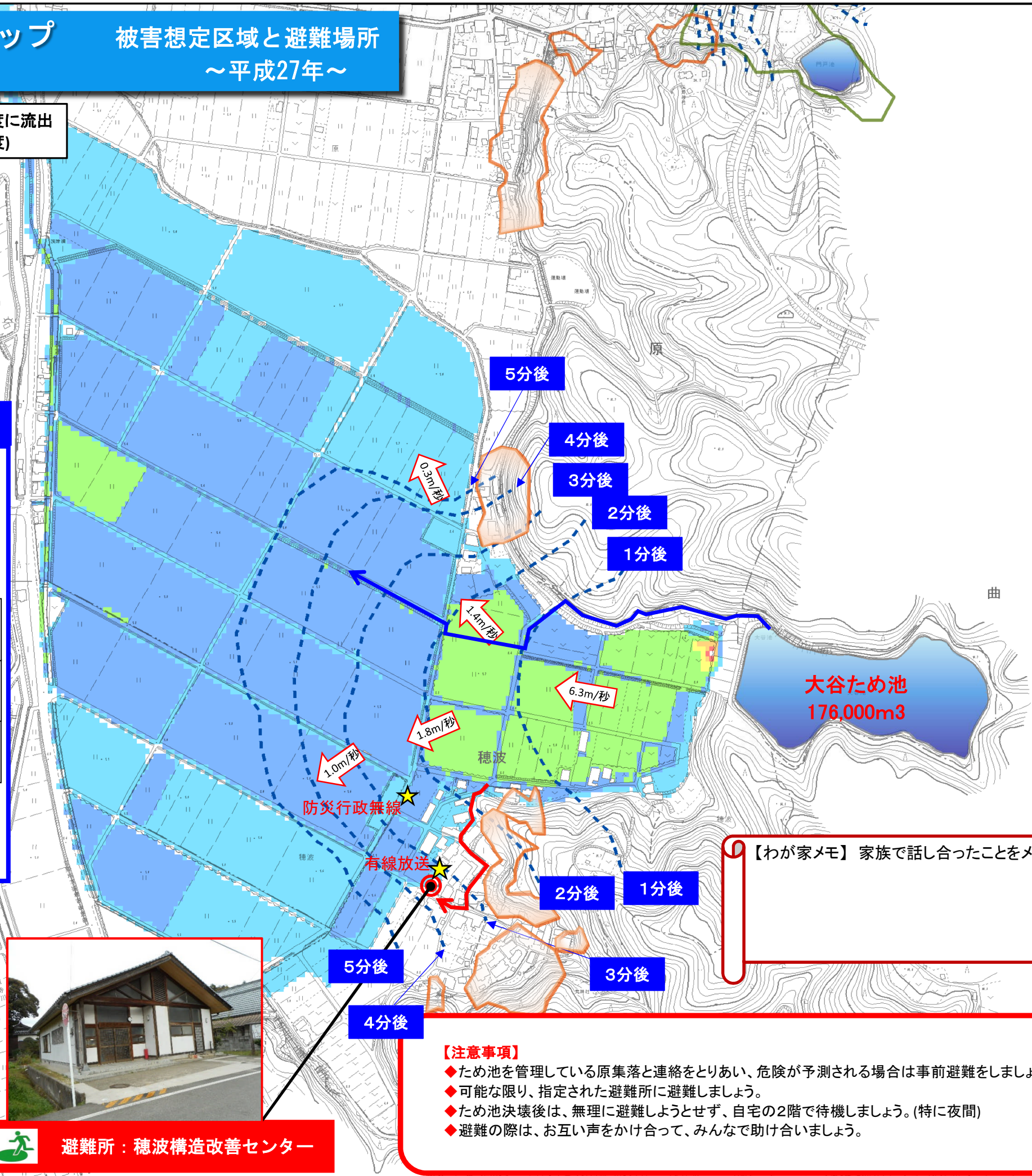
【警戒時】



【緊急時】



避難所：穂波構造改善センター



【わが家メモ】家族で話し合ったことをメモしておきましょう。

【注意事項】

- ◆ため池を管理している原集落と連絡をとりあい、危険が予測される場合は事前避難をしましょう。
- ◆可能な限り、指定された避難所に避難しましょう。
- ◆ため池決壊後は、無理に避難しようとせず、自宅の2階で待機しましょう。(特に夜間)
- ◆避難の際は、お互い声をかけ合って、みんなで助け合いましょう。



0 70 140 280 メートル