# 防災情報・気象情報の入手方法

## 防災情報を集める手段

## テレビのデータ放送から防災情報

デジタル放送対応テレビの「d ボタン」からも防災情報を入手することが出来ます。

1 テレビのリモコンの【d ボタン】を押す。
2 メニューの中から「気象情報」などを、色ボタンで選択する。
3 方向ボタン（↓↑ボタンなど）、決定ボタンを押して、見たい情報を選択する。
※ケーブルテレビで緊急情報の配信がある放送局もあります。

## インターネットから防災情報

**国土交通省リアルタイム川の防災情報**
河川の水位情報、雨量情報など
（PC）http://www.river.go.jp
（携帯）https://www.river.go.jp/s/xmn0105010/

**鳥取県防災情報**
鳥取県の水位情報、気象情報土砂災害警戒情報など
（PC）http://tottori.bosai.info
（携帯）http://tottori.bosai.info/mobile/

**鳥取地方気象台**
天気予報、警報・注意報、
アメダス情報など
（PC）http://www.jma-net.go.jp/tottori/

**北栄町防災情報**
北栄町の洪水・土砂災害ハザードマップ、
避難所一覧など
（PC）http://www.e-hokuei.net/

## 災害用伝言ダイヤルの案内

### 災害用伝言ダイヤル 171

災害用伝言ダイヤル 171 は大規模な災害が発生した時の被災地と、被災地以外の地域を結ぶ「声の伝言板」です。
伝言の録音・再生は、一般電話、公衆電話、携帯電話・PHS（共に一部事業者を除く）から行えます。なお、利用にあたっての事前の契約等は不要です。
また、インターネットからは「災害用ブロードバンド伝言板（web171）」、携帯電話・PHS からは各電話会社による災害用伝言板サービスが利用できます。

171 にダイヤル（案内が流れます）
→ 伝える場合 1（録音の案内が流れます）
→ 聞く場合 2（再生の案内が流れます）
→ 0858－ 被災した家の電話番号

## 自治体防災メール

### あんしんトリピーメール
**（鳥取県安心安全情報配信・収集システム）**

鳥取県では、携帯電話・PHS・パソコンなどメールアドレスがあれば誰でも登録でき、登録された方に鳥取県内の安心・安全情報などをメール送信しています。

**配信情報**

■気象警報・注意報　■地震情報（震度3以上）
■津波情報　■防災・危機管理情報（避難勧告など）
■防犯情報　■安心安全イベント情報　など

登録用アドレス
e-tottori-safe@xpressmail.jp

## お問い合わせ


**北栄町　総務課**
〒689-2292　北栄町由良宿423-1　☎0858(37)3111（代表）



2019年３月 作成


Hokuei Town

ためらわずに、すぐ避難を！

# 北栄町防災マップ



このマップは、津波、土砂災害、洪水などの災害が発生したときに危険な場所や、避難する場所などを掲載しています。
万一に備え、日頃からこのマップを使用して、いざというときにお役立てください。

**わが家の防災メモ**

| わが家の避難場所 | 家族が離ればなれになった時の連絡先 |
|---|---|
| | |

| 家族・親戚・知人等の氏名 | 緊急時の連絡先 | 生年月日／血液型 |
|---|---|---|
| | | |
| | | |
| | | |

**緊急連絡先一覧**

| | 名　称 | 所在地 | 電話番号 |
|---|---|---|---|
| 役場 | 北栄町役場 | 由良宿423－1 | 0858－37－3111 |
| 警察 110 | 倉吉警察署 | 倉吉市清谷町1－10 | 0858－26－7110 |
| | 北条駐在所 | 田井38－7 | 0858－36－2106 |
| | 由良宿駐在所 | 由良宿1063－1 | 0858－37－2011 |
| | 瀬戸駐在所 | 瀬戸29－8 | 0858－37－3856 |
| 消防 119 | 鳥取中部ふるさと広域連合消防局 | 倉吉市福守町415－2 | 0858－29－5119 |
| | 湯梨浜消防署 | 湯梨浜町はわい長瀬583－5 | 0858－35－2713 |
| | 琴浦消防署 | 琴浦町八橋674 | 0858－52－3346 |
| 海上保安 | 境海上保安部 | 境港市昭和町9－1 | 0859－42－2532 |
| その他 | 中国電力倉吉営業所 | 倉吉市駄経寺245－6 | 0120－212－607 |
| | NTT西日本　電話の故障 | ― | 113 |

# 雨の降り方に注意しましょう

## 集中豪雨に注意しましょう

集中豪雨は、狭い地域に短時間に集中して降る大雨で、梅雨の終わり頃によく起こります。突発的に起こるため発生予測は困難であり、集中豪雨が発生すると河川の氾濫や、がけ崩れによる地すべりなどの被害が生じるため、造成地、扇状地、がけ付近では十分な注意が必要です。

気象情報や雨の降り方に十分注意し、万全の対策が必要です。

## 1時間に降る雨の強さと降り方

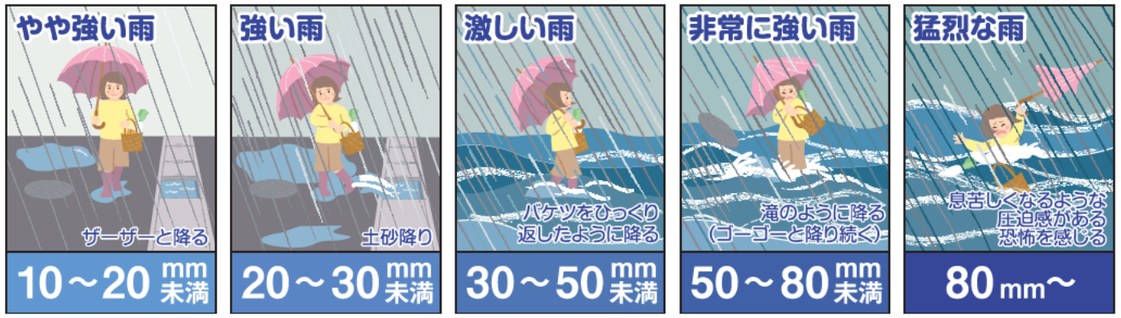


| やや強い雨 | 強い雨 | 激しい雨 | 非常に強い雨 | 猛烈な雨 |
|---|---|---|---|---|
| この程度の雨でも長く続くときは注意が必要です。 | 側溝や下水、小さな川があふれ、小規模ながけ崩れが始まります。 | 山崩れ･がけ崩れが起きやすくなり、危険地帯では避難の準備が必要です。下水管から雨水があふれ出すおそれがあります。 | 地下室や地下街に雨水が流れ込む場合があります。マンホールから水が噴き出すおそれがあります。土石流が起こりやすくなり、多くの災害が発生します。 | 雨による大規模な災害が発生するおそれが強く、厳重な警戒が必要です。 |

# 大雨、洪水時の警報・注意報等について

| | 大雨 | 洪水 | | 北栄町からの発令 |
|---|---|---|---|---|
| 大雨特別警報 | ●台風や集中豪雨により数十年に一度の降雨量となる大雨が予想される場合、若しくは、数十年に一度の強度の台風や同程度の温帯低気圧により大雨になると予想される場合<br>●重大な土砂災害や浸水害が発生するおそれが著しく大きい状況が予想されます。 | | | 避難勧告<br>または<br>避難指示（緊急） |
| 土砂災害警戒情報 | ●大雨による重大な土砂災害や浸水害が発生するおそれがさらに高まった場合 | 洪水警報 | ●河川の上流域での大雨や融雪によって下流で生じる増水や氾濫により重大な洪水害が発生するおそれがあると予想される場合<br>●河川の増水・氾濫及び堤防の損傷・決壊、並びにこれらによる重大な浸水害が予想されます。 | |
| 大雨警報 | ●大雨による重大な土砂災害や浸水害が発生するおそれがあると予想したとき | 洪水注意報 | ●河川の上流域での大雨や融雪によって下流で生じる増水により洪水害が発生するおそれがあると予想したときに発表されます。<br>●河川の増水及び堤防の損傷、並びにこれらによる浸水害が予想されます。 | 避難準備・高齢者等避難開始 |
| 大雨注意報 | ●大雨による土砂災害や浸水害が発生するおそれがあると予想したとき | | | |

※避難勧告等の発令については、様々な状況に応じて総合的に判断して発令されます。



洪水・浸水災害編

# 河川のはん濫の種類

## 洪水（外水はん濫）

河川の堤防から水があふれたり、堤防が壊れたりして、家屋や田畑が浸水します。

## 内水はん濫

河川や下水路の排水能力の不足などにより、雨水の排水が間に合わなくなり、家屋や田畑が浸水します。

# 河川の水位区分の説明

## 水位情報について

| | 基準水位 | 内　容 |
|---|---|---|
| 洪水警報 | はん濫危険水位 | はん濫の恐れが非常に高い水位。町が避難指示(緊急)の目安とする水位。 |
| | 避難判断水位 | 町が避難勧告の目安とする水位。 |
| 洪水注意報 | はん濫注意水位 | 町が避難準備･高齢者等避難開始の発令の目安とする水位。<br>水防団が、水防活動等を行うため出動する目安とする水位。 |
| | 水防団待機水位 | 水防団が、水防団活動の準備を行う目安とする水位。 |

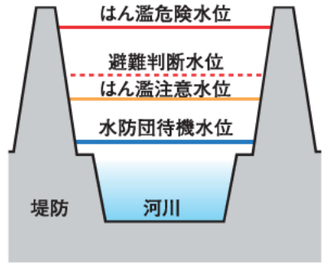


# 浸水が始まる前に避難しましょう！

**動きやすい服装で！**
■長袖、長ズボン
■両手が空くようにリュックで！
■長靴は水が入ると動けない！

**車での避難は控え、徒歩で避難を！**
■緊急車両の妨げ
■交通渋滞

**災害時に支援を必要とする人に協力を！**
■高齢者
■身体の不自由な人

**浸水が始まってからの避難は危険！**
■できるだけ高いところを選んで歩く！
■溝や水路に注意！

**地下道（アンダーパス）に注意！**
■地下道は水がたまりやすい！
■普通自動車の場合約30cmの浸水で走行困難！

**危険な場所へは近づかない！**
■川を渡っての避難は危険！

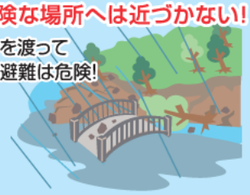

**万が一、逃げ遅れたら…！**
■近くの高い建物へ！
■電話や懐中電灯で救助を求める！

## 土砂災害とは

**土砂災害の前兆現象かな？と気づいたら、役場へ連絡して、周りの人と安全な場所へ避難しましょう。**

### がけ崩れとは

●地面にしみ込んだ雨水などが土の抵抗力を弱め、急ながけ地や斜面が突然崩れ落ちることです。
●地震により起こることもあります。
●突発的に起こり、短時間のうちに崩れたり、落石があるので、逃げ遅れた場合、死者が出る割合が高くなります。

**前兆現象**

■湧き水が増えたり、急に止まる
■湧き水が急に濁る
■斜面にひび割れができる
■斜面に水が走り出す
■地鳴りが聞こえる
■山の木が傾いている
■小石が落ち始める

### 土石流とは

●谷や斜面に溜まった土砂が、大雨による水と一緒になって、一気に流れ出してくるものです。
●破壊力が大きく、速度も速いので、大きな被害をもたらします。
「山津波」とも呼ばれます。

**前兆現象**

■山鳴り、地鳴りが聞こえる
■雨が降り続いているのに川の水位が下がった
■川が濁ったり、流木が混ざりはじめる

### 地すべりとは

●地中の粘土層などすべりやすい面にしみ込んだ雨水などの影響で、山腹がゆっくりと動き出す現象です。
●比較的緩やかな斜面でも起こります。一度に広い範囲が動くため、住宅や道路、耕地などに大きな被害をもたらします。

**前兆現象**

■地面にひび割れができた
■井戸や沢の水が濁ってきた
■がけや斜面から水が噴き出した
■家や擁壁に亀裂が入る
■家や外壁、樹木、電柱が傾く

## 土砂災害から身を守るために

**土砂災害から避難するためには、事前に危険箇所や避難場所を確認しておくこと、気象情報を確認しておくことが大事です。**

### 地域危険箇所を調べましょう

本冊子に掲載している土砂災害警戒区域図をもとに、地域の危険箇所を確認しておきましょう。

### 避難場所や避難経路を確認しましょう

避難場所や避難の道順など、日頃から地域のみなさんで確認しておきましょう。

### 気象情報や災害情報を収集しましょう

テレビ・ラジオ・パソコン・携帯電話などで気象情報に気を配り、近所の方々などとも連絡を取り合いましょう。

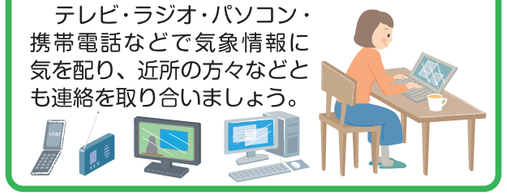





## 土砂災害の危険性がある区域

「土砂災害警戒区域等における土砂災害防止対策の推進に関する法律（平成12年5月8日法律第57号）」に基づいて、「土砂災害警戒区域（イエロー区域）」及び「土砂災害特別警戒区域（レッド区域）」が指定されています。

### ■土砂災害警戒区域（イエロー区域）

崖崩れや土石流などの土砂災害が発生した場合には、住民等の生命又は身体に危害が生ずるおそれがあると認められる土地の区域であり、市町村による警戒避難体制の整備が義務づけられます。

### ■土砂災害特別警戒区域（レッド区域）

イエロー区域のうち、土砂災害が発生した場合には、建築物に損壊が生じ住民の生命又は身体に著しい危害が生じるおそれがあると認められる土地の区域です。
レッド区域内で住宅の建替え等を行う場合には、建物の構造に規制がかかります。

### 土砂災害警戒区域等の指定基準

| がけ崩れ(急傾斜地の崩壊) | 土 石 流 | 地すべり |
|---|---|---|
| 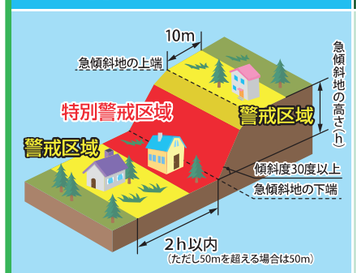 | 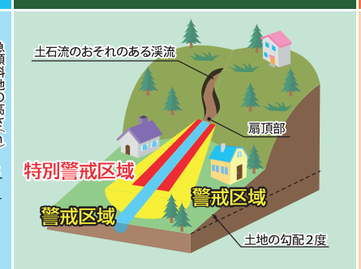 | 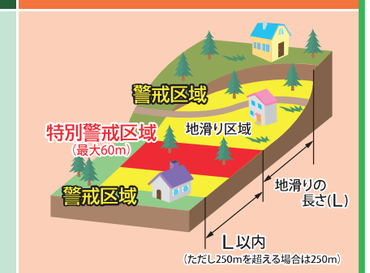 |
| 傾斜度30°以上で高さ5m以上の斜面上端から10m、斜面下端から高さ2倍の距離の範囲 | 扇頂部から勾配2°未満になるまでの範囲 | 地滑り区域と末端から地滑り区域の長さに相当する距離の範囲 |
| **地図上の凡例** | **地図上の凡例** | **地図上の凡例** |
| | 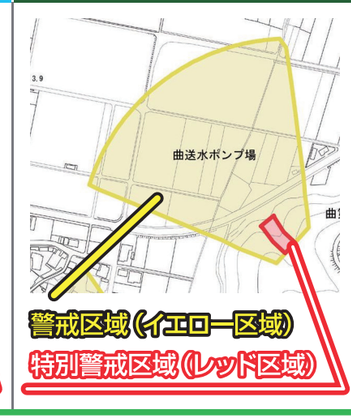 | 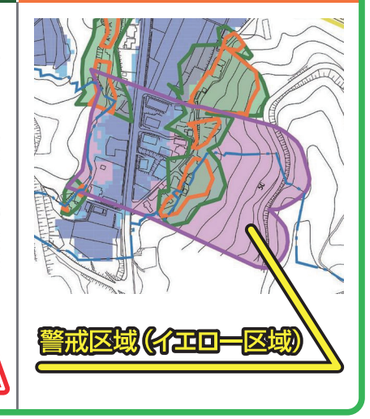 |
| 警戒区域（イエロー区域）<br>特別警戒区域（レッド区域） | 警戒区域（イエロー区域）<br>特別警戒区域（レッド区域） | 警戒区域（イエロー区域） |



**ハザードマップを確認して、自宅地域に土砂災害の危険性があるか調べてみましょう！**

# 地震災害から身を守るために

## 自宅・屋内にいるときに発生したら

出口と身の安全を確保

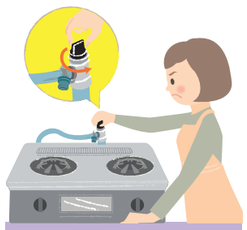

火の始末、電源オフは揺れがおさまってから

室内を歩く時はスリッパか靴で

入浴中や就寝中でもあわてずに

## 屋外にいるときに発生したら

落下物に注意しましょう

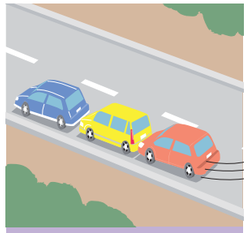

運転中は徐々に減速をしましょう

地下街では非常灯、誘導灯がたよりです

電車やバスでは乗務員の指示に従いましょう

# 家具の転倒防止対策

これまでの大地震では、多くの方が倒れた家具の下敷きになって亡くなったり、大けがをしました。
「地震で家具は必ず倒れる」と考えて、日頃から家具等の配置を見直したり、固定するなどして家庭内に「安全空間」を作っておきましょう。

## まずは家具の配置から

**●家具を減らす**

寝室や子ども部屋など長時間過ごす部屋は家具を減らし、背の低い家具だけを置くよう工夫しましょう。

**●家具の向きと配置**

もし家具が倒れても、家具が人に直撃しないように、また、出入口をふさがないように、家具の向きや配置を工夫しましょう。

## 家具を固定しましょう

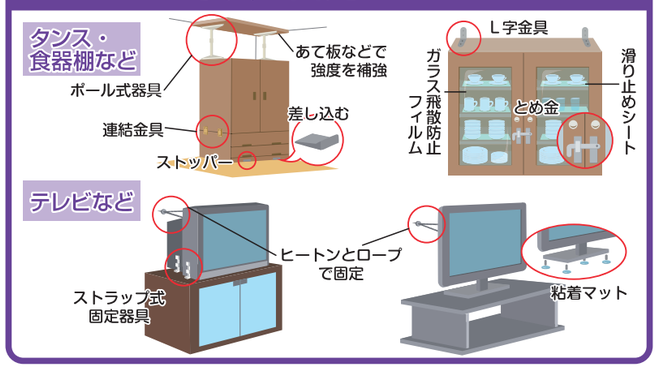






# 津波浸水想定区域図とは

「津波浸水想定」は、最大クラスの津波が悪条件下において発生した場合における浸水の区域（浸水域）と水深（浸水深）を想定したもので、北栄町においては津波高が最大となる佐渡北方沖断層による津波を元にしています。

地震と津波の構造は完全に解明されてはおらず、これよりも大きな津波が発生する可能性があります。また、津波の発生の時期はわかっていません。

※津波による浸水想定区域は、後半のハザードマップをご覧ください。

## 想定断層位置

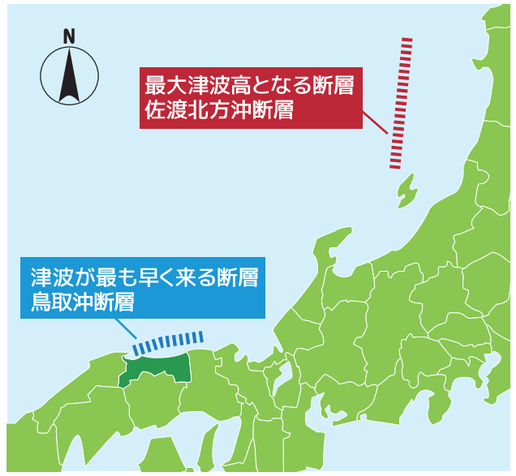


## 想定される津波の特徴

### 佐渡北方沖断層による津波

| | |
|---|---|
| ◆マグニチュード（Mw） | 8.16 |
| 北栄町での | |
| ◆最大津波高 | 4.9m |
| ◆最大津波到達時間 | 162分 |
| ◆30cm 海面変動到達時間 | 91分 |
| ◆想定される浸水面積 | 52.9ha |

### 鳥取沖断層による津波

| | |
|---|---|
| ◆マグニチュード（Mw） | 7.48 |
| 北栄町での | |
| ◆最大津波高 | 2.4m |
| ◆最大津波到達時間 | 19分 |
| ◆30cm 海面変動到達時間 | 8分 |
| ◆想定される浸水面積 | 16.6ha |

※鳥取県津波浸水想定（平成30年3月）による検討値

## 「より高いところ」を目指して逃げよう！

急げ!!

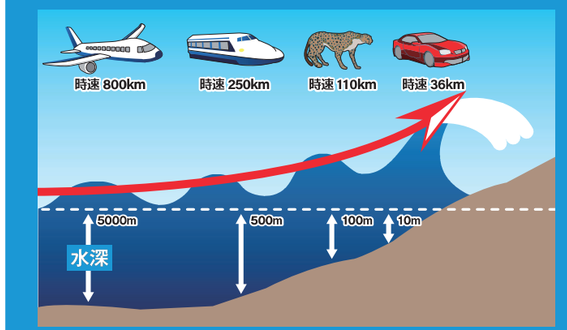


津波はとても速いので、津波を見てから逃げたのでは間に合いません。津波は海の深いところではジェット機ぐらいの速さで襲ってきます。

「車で逃げれば大丈夫」と思っていませんか？車を利用した場合、渋滞などにより円滑に避難できない恐れがあります。原則、徒歩で避難しましょう。

## もし逃げ遅れた場合は、無理をせずに垂直避難を！

避難する時間が無かったら、無理に避難せず、自宅のできるだけ高い場所や、近くの安全な高い建物に避難しましょう。

## 津波警報・注意報

津波による災害の発生が予想される場合には、地震発生後、約３分で大津波警報、津波警報、津波注意報が発表され、その後、「予想される津波の高さ」、「津波の到達予想時刻」等の情報を発表します。

| | 予想される津波の高さ | | とるべき行動 |
|---|---|---|---|
| | 数値での発表（発表基準） | 巨大地震の場合の表現 | |
| 大津波警報 | 10m 超（10m＜高さ） | 巨 大 | 沿岸部や川沿いにいる人は、ただちに高台や避難ビルなど安全な場所へ避難してください。<br>津波は繰り返し襲ってくるので、大津波・津波警報が解除されるまで安全な場所から離れないでください。<br>ここなら安心と思わず、より高い場所を目指して避難しましょう。  |
| 大津波警報 | 10m（5m＜高さ≦10m） | | |
| 大津波警報 | 5m（3m＜高さ≦5m） | | |
| 津波警報 | 3m（1m＜高さ≦3m） | 高 い | |
| 津波注意報 | 1m（70 ㎝≦高さ≦1m） | （表記しない） | 海の中にいる人は、ただちに海から上がって、海岸から離れてください。<br>津波注意報が解除されるまで海に入ったり海岸に近づいたりしないでください。 |

### 想定を上回る規模の津波もおきます！最大限の避難をしましょう！

### 津波警報が出たら一刻も早く避難！

**「巨大」「高い」は非常事態！**
**東日本大震災のような津波が来ると思って！**

何よりも津波から逃げることが大切。
避難してから最新の情報を確認しましょう。

- ●海の近くで強い揺れを感じたとき、または弱くても長い時間ゆっくりとした揺れを感じたときは、直ちに「より高いところ」を目指して津波から逃げましょう。
- ●揺れを感じていなくても、津波警報を見たり聞いたりしたら、急いで逃げてください。
- ●津波は繰り返し襲ってきて、あとから来る津波の方が高くなることがあります。

### 津波情報が出ている間は絶対に戻ってはいけません!!

津波警報が解除されても、避難指示は解除されていないかもしれません。
自治体からの避難指示の状況も併せて確認しましょう。





## 避難勧告等の発令について

避難勧告等の発令については、様々な状況に応じて総合的に判断して発令されます。

| | 水　害 | 土砂災害 | その他の災害 |
|---|---|---|---|
| 避難開始<br>避難準備・高齢者等 | ●洪水予報(洪水注意報)が発表された場合<br>●道路の冠水、河川の増水<br>●当該地域の降雨予測等により家屋浸水の危険が高まった場合 | ●大雨警報(土砂災害)が発せられ、かつ土砂災害危険度情報で大雨警報の土壌雨量指数の基準を超過したとき(レベル1)<br>●前兆現象(湧き水･地下水が濁り始めた、量が変化した)が発見された場合 | ●災害が発生し、又は発生する恐れがある場合で人的被害の発生する可能性が高まったとき |
| 避難勧告 | ●洪水予報(洪水警報)が発表された場合<br>●堤防の決壊につながるような漏水等を発見した場合<br>●床下浸水が発生した場合 | ●土砂災害警戒情報が、発表されたとき<br>●土砂災害危険度情報がレベル2に達し、かつ2時間以内に危険基準線に雨量が達すると想定されるとき<br>●前兆現象(渓流付近で斜面崩落、斜面のはらみ、擁壁･道路等にクラック発生)が発見された場合 | ●災害が発生し、又は発生する恐れがある場合で人的被害の発生する可能性が明らかに高まったとき |
| 避難指示(緊急) | ●はん濫危険水位を超え、なおも水位の上昇が見込まれるとき<br>●堤防の決壊につながるような大量の漏水、亀裂等を発見した場合<br>●床上浸水が発生した場合、または排水先の河川水位が高くなり、樋門閉鎖等を行った場合 | ●土砂災害警戒情報が発表されるとともに土砂災害危険度情報がレベル2に達し、かつ1時間以内に危険基準線に雨量が達すると想定されるとき<br>●近隣で土砂災害の発生、土砂移動現象、前兆現象(山鳴り、立木の流出、斜面の亀裂等)が発見された場合 | ●災害が発生し、又は発生する恐れがある場合で人的被害の発生する危険性が非常に高いと判断された場合、又は人的被害が発生した場合 |

**もしも、逃げ遅れた時には『高い場所に避難』しましょう!**

| もしも逃げ遅れたとき!<br>今、外に出るとかえって危険があるとき! | ＜垂直避難のすすめ＞<br>●自宅等の屋内の高いところに留まる<br>●建物の2階以上や屋上などの上階への移動 |
|---|---|

## 災害情報の伝達手段及び伝達経路図

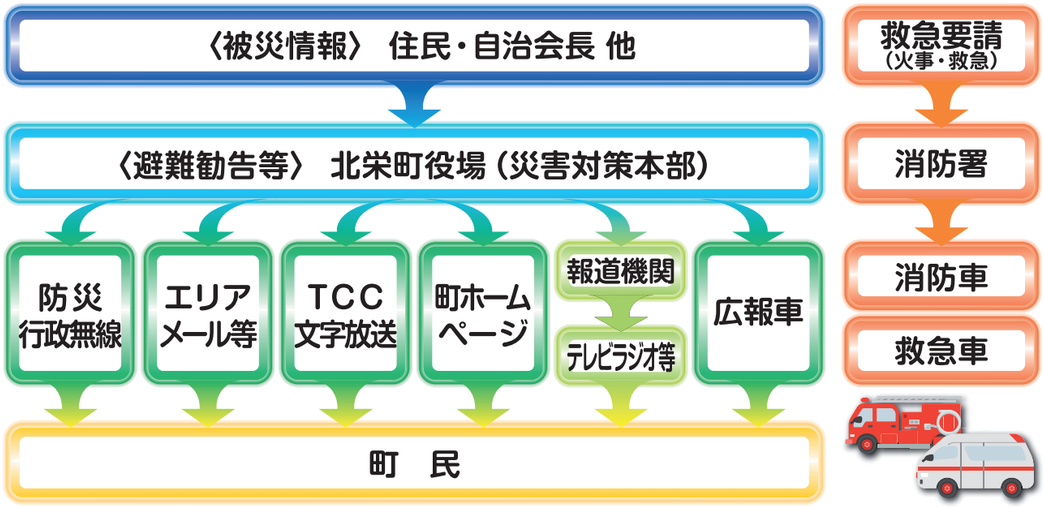

## 避難時の心得

### 自分から早めに避難する

●風雨が強くなる前に避難しましょう。
●避難の呼びかけにはすぐに応じましょう。
●暗くなると危険です。夜になる前に避難しましょう。

### 足元に注意！

●浸水すると道路と水路の区別もつかなくなります。
●棒など長いもので深い場所がないか確認しながら歩きましょう。

### 車は使わない！

●災害時に自動車で避難しないでください。

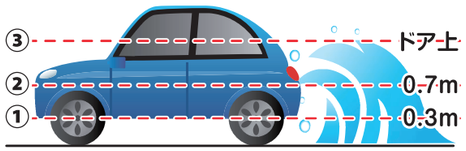


①（水深 30 ㎝）水でエンジンが動かなくなる。
②（水深 70 ㎝）水でドアが開かなくなる。
③（水深がドアの上）車ごと流される。

### 避難の服装

●避難時は運動靴が最適です。長靴は水が入ると歩けなくなります。
●歩ける深さは大人でも膝下までが目安です。
●大人は子どもから手を離さないでください。

## 避難時の携行物

●避難後すぐ必要になるものを、持ち運びしやすいようにまとめておきましょう。
欲張りすぎると避難時に支障が生じます。男性は15kg、女性は10kgを目安にしましょう。
●定期的に持ち出し品を点検するようにしましょう。

| 項　目 | 一次持ち出し品の例 | 備　考 |
|---|---|---|
| 貴重品 | □お金（10円玉も）□健康保険証・免許証<br>□家や車のカギ・携帯電話 | 公衆電話のために、<br>10円玉は多めに用意しましょう。 |
| 避難用具 | □ラジオ　□懐中電灯<br>□電池　□ヘルメット | 乾電池は、必要な型を確認して<br>用意しましょう。 |
| 緊急用具 | □傷薬・湿布薬・ばんそうこう　□常備薬<br>□三角巾・包帯・脱脂綿 | 薬品は、温度や湿度が高いところでは<br>変質する場合もあるので、保管場所に<br>注意しましょう。 |
| 非常食料・食器 | □飲料水・乾パン・缶詰　□ビニール袋<br>□紙食器・缶切りなど | 飲料水は１人１日３リットルが目安です。 |
| 衣　類 | □下着類・防寒着　□毛布・雨ガッパ<br>□タオル・ハンカチ | 最低2～3日は生活できる用意が必要です。 |
| 生活用品<br>その他 | （道　　具）□軍手、万能ナイフ　□マッチ、ライター<br>□ビニールシート　□ひも・ガムテープ<br>（生活用品）□ティッシュ・洗面用具　□生理用品・赤ちゃん用品<br>□筆記用具、住所録　□裁縫道具　など | 乳幼児がいるご家庭では、ミルク・<br>離乳食等も忘れずに。 |





## 自分たちの身の安全は自ら守る（自助）

### ハザードマップ、避難所、避難ルートを確認しましょう。

ハザードマップで、災害時の危険箇所や避難所、避難ルートを確認しましょう。

地域によっては、地震や火災、津波で、避難所が違うことがあります。

### 勤務先、通学先での確認・準備も

勤務先や通学先など、ひんぱんに通う場所でも、避難所や避難ルートを確認し、避難の準備をしておきましょう。



### 連絡方法を決めておきましょう。

災害用伝言ダイヤルや災害用伝言板など、災害時の連絡手段が充実してきました。

いざというときの連絡方法を、あらかじめ家族などと決めておきましょう。

## 自分たちの地域はみんなで守る（共助）

### みんなで助け合って早めに避難しましょう。

地域で協力し合いながら、近所のお年寄り、子ども、妊婦さん、障がいがある方などの安否確認、避難の支援をしましょう。

#### 隣近所、一人暮らしのお年寄りに声をかけて

#### 目の不自由な人にははっきり大きな声で

#### 耳の不自由な人には紙とペンで会話

# 自主防災組織

## 自主防災組織とは

地域社会のなかで防災という共通の目的を持って結成され、自主防災の組織的対応のもとに、地域の人々が協力し合って、災害に立ち向かうための組織です。

## 役割と必要性

災害が起きた場合などは、消防車や救急車がすぐに現場へ行けるとは限らない状況になることがあります。

そのときには、自主防災組織の活動が重要となります。

地域住民が中心となって消火活動や、救出・救護活動をすることが必要なのです。

# 平常時の活動

### 防災知識の普及

防災についての正しい知識を身につけるために、防災訓練や講習会を通じて、防災知識の普及を行います。

### 防災訓練の実施

日頃から災害に備えて訓練を行い、消化器の使用法など防災活動に必要な知識や技術を習得します。

### 地域内の防災環境の確認

災害が発生した時に、地域内に被害の発生・拡大につながる原因がないか、また、援助の必要な災害弱者の確認を行います。

### 防災用資機材の整備点検

消火活動、応急手当、救出・救護、避難誘導の活動用の資機材の整備点検を行います。

### 家庭の安全点検

各家庭の災害時の安全対策を点検・整備します。

### 非常時持出品の周知

食料品、衣類、医療品などの必要物資の周知を行います。

# 指定避難所・指定緊急避難場所 ①

「風 水 害」　○…施設全体を利用可能　△…浸水するが、２階以上が利用可能　×…浸水により施設全体が利用困難、もしくは屋外施設
「土砂災害」　○…施設全体を利用可能　×…土砂災害警戒区域内、もしくは屋外施設
「地　　震」　○…耐震基準を満たす建物、もしくは屋外施設　△…耐震改修又は耐震診断が未実施の建物

| 種別 | マップ番号 | 名　称 | 施設種類 | 風水害（計画規模） | 風水害（想定最大） | 土砂災害 | 地 震 |
|---|---|---|---|---|---|---|---|
| 指定避難所 | ① | 北条小学校体育館 | 体育館 | ○ | × | ○ | ○ |
| | ② | 北条小学校 | 校舎 | ○ | △ | ○ | ○ |
| | ③ | 北条中学校体育館 | 体育館 | ○ | △ | ○ | ○ |
| | ④ | 北条中学校 | 校舎 | ○ | △ | ○ | ○ |
| | ⑤ | 北条ふれあい会館 | 体育館 | ○ | × | ○ | ○ |
| | ⑥ | 北条体育館 | 体育館 | △ | × | ○ | ○ |
| | ⑦ | 中央公民館 | 公民館 | △ | △ | ○ | △ |
| | ⑧ | 北条農村環境改善センター | 建物 | △ | × | ○ | ○ |
| | ⑨ | 北条デイサービスセンター | 建物 | △ | × | ○ | △ |
| | ⑩ | 北栄町 B&G 海洋センター | 体育館 | ○ | ○ | ○ | ○ |
| | ⑪ | 大栄小学校体育館 | 体育館 | ○ | ○ | ○ | ○ |
| | ⑫ | 勤労者体育センター | 体育館 | ○ | ○ | ○ | ○ |
| | ⑬ | 大栄中学校体育館 | 体育館 | ○ | ○ | ○ | ○ |
| | ⑭ | 大栄中学校武道館 | 体育館 | ○ | ○ | ○ | ○ |
| | ⑮ | 中央公民館大栄分館 | 公民館 | ○ | △ | ○ | △ |
| | ⑯ | 大栄体育館 | 体育館 | ○ | × | ○ | ○ |
| | ⑰ | 大栄農村環境改善センター | 建物 | ○ | ○ | ○ | △ |
| | ⑱ | 大誠体育館 | 体育館 | ○ | × | ○ | △ |
| | ⑲ | 北栄町社会福祉協議会 | 建物 | ○ | △ | ○ | △ |
| | ⑳ | ほくほくプラザ（北栄人権文化センター） | 建物 | △ | △ | ○ | ○ |
| | ㉑ | 大栄ふれあい会館 | 体育館 | ○ | ○ | ○ | ○ |
| 福祉避難所 | ㉒ | 北条健康福祉センター | 建物 | ○ | × | ○ | ○ |
| | ㉓ | 大栄健康増進センター | 建物 | ○ | × | ○ | ○ |
| 指定緊急避難場所 | ㉔ | 北条小学校 | グラウンド | × | × | × | ○ |
| | ㉕ | 北条中学校 | グラウンド | × | × | × | ○ |
| | ㉖ | 大栄小学校 | グラウンド | × | × | × | ○ |
| | ㉗ | 大栄中学校 | グラウンド | × | × | × | ○ |
| | ㉘ | 北栄町社会福祉協議会 | グラウンド | × | × | × | ○ |
| | ㉙ | 出会いの広場 | 広場 | × | × | × | ○ |
| | ㉚ | 道の駅北条公園 | 建物・駐車場 | ○ | × | ○ | ○ |
| | ㉛ | 道の駅大栄 | 建物・駐車場 | ○ | ○ | ○ | ○ |
| | ㉜ | 江北公民館 | 公民館 | ○ | × | ○ | △ |
| | ㉝ | JA 鳥取中央北条支所 | 駐車場 | × | × | × | ○ |
| | ㉞ | 江北浜多目的研修集会施設 | 公民館 | ○ | × | ○ | △ |
| | ㉟ | 江北浜農村公園 | グラウンド | × | × | × | ○ |
| | ㊱ | 東新田場多目的研修集会施設 | 公民館 | ○ | × | ○ | △ |

## 指定避難所・指定緊急避難場所 ②

「風 水 害」　○…施設全体を利用可能　△…浸水するが、２階以上が利用可能　×…浸水により施設全体が利用困難、もしくは屋外施設
「土砂災害」　○…施設全体を利用可能　×…土砂災害警戒区域内、もしくは屋外施設
「地　　震」　○…耐震基準を満たす建物、もしくは屋外施設　△…耐震改修又は耐震診断が未実施の建物

| 種別 | マップ番号 | 名　称 | 施設種類 | 風水害 | | 土砂災害 | 地 震 |
|---|---|---|---|---|---|---|---|
| | | | | (計画規模) | (想定最大) | | |
| 指定緊急避難場所 | 37 | 西新田場多目的研修集会施設 | 公民館 | ○ | × | ○ | ○ |
| | 38 | 国坂公民館 | 公民館 | ○ | × | ○ | △ |
| | 39 | 国坂ふれあい会館 | 公民館 | ○ | × | ○ | △ |
| | 40 | 国坂浜集落センター | 公民館 | ○ | × | ○ | △ |
| | 41 | 大野公民館 | 公民館 | ○ | ○ | ○ | ○ |
| | 42 | 田井集落センター | 公民館 | △ | × | ○ | △ |
| | 43 | 土下多目的研修集会施設 | 公民館 | ○ | × | ○ | △ |
| | 44 | ル・サンテリオン北条 | 老健施設 | ○ | △ | ○ | ○ |
| | 45 | 米里多目的集会施設 | 公民館 | ○ | × | ○ | △ |
| | 46 | 北条島集落センター | 公民館 | × | × | ○ | ○ |
| | 47 | 北尾公民館 | 公民館 | △ | × | ○ | △ |
| | 48 | 弓原多目的研修集会施設 | 公民館 | × | × | ○ | △ |
| | 49 | 弓原浜公民館 | 公民館 | × | × | ○ | ○ |
| | 50 | 駅前公民館 | 公民館 | △ | × | ○ | ○ |
| | 51 | 下神多目的研修集会施設 | 公民館 | △ | × | ○ | △ |
| | 52 | 松神公民館 | 公民館 | ○ | ○ | ○ | △ |
| | 53 | 曲農業構造改善センター | 公民館 | ○ | △ | ○ | ○ |
| | 54 | みどり団地公民館 | 公民館 | ○ | × | ○ | △ |
| | 55 | 向山団地公民館 | 公民館 | △ | × | × | △ |
| | 56 | 中央団地公民館 | 公民館 | △ | × | ○ | △ |
| | 57 | 山西地区会館 | 公民館 | ○ | ○ | ○ | △ |
| | 58 | みどり西公民館 | 公民館 | ○ | × | ○ | △ |
| | 59 | 小河原団地公民館 | 公民館 | ○ | × | ○ | △ |
| | 60 | みどり南公民館 | 公民館 | ○ | × | ○ | △ |
| | 61 | 国坂東区公民館 | 公民館 | ○ | × | ○ | ○ |
| | 62 | さつきヶ丘公民館 | 公民館 | ○ | ○ | ○ | ○ |
| | 63 | 国坂中団地公民館 | 公民館 | ○ | × | ○ | ○ |
| | 64 | さくら団地公民館 | 公民館 | ○ | × | ○ | △ |
| | 65 | 西園多目的集会所 | 公民館 | ○ | △ | ○ | △ |
| | 66 | 東園構造改善センター | 公民館 | ○ | ○ | ○ | ○ |
| | 67 | 東園浜コミュニティセンター | 公民館 | ○ | ○ | ○ | ○ |
| | 68 | 六尾構造改善センター | 公民館 | × | × | ○ | ○ |
| | 69 | 六尾北団地集会所 | 公民館 | ○ | × | ○ | ○ |
| | 70 | 瀬戸公民館 | 公民館 | △ | × | ○ | △ |
| | 71 | 原公民館 | 公民館 | ○ | △ | ○ | △ |
| | 72 | 大島自治会館 | 公民館 | ○ | ○ | ○ | △ |



避難情報編

## 指定避難所・指定緊急避難場所 ③

「風 水 害」　○…施設全体を利用可能　△…浸水するが、２階以上が利用可能　×…浸水により施設全体が利用困難、もしくは屋外施設
「土砂災害」　○…施設全体を利用可能　×…土砂災害警戒区域内、もしくは屋外施設
「地　　震」　○…耐震基準を満たす建物、もしくは屋外施設　△…耐震改修又は耐震診断が未実施の建物

| 種別 | マップ番号 | 名　称 | 施設種類 | 風水害 | | 土砂災害 | 地 震 |
|---|---|---|---|---|---|---|---|
| | | | | (計画規模) | (想定最大) | | |
| 指定緊急避難場所 | 73 | JA大灘カントリーエレベーター | 駐車場 | × | × | × | ○ |
| | 74 | 西穂波構造改善センター | 公民館 | ○ | ○ | ○ | ○ |
| | 75 | 穂波構造改善センター | 公民館 | △ | × | ○ | ○ |
| | 76 | 亀谷公民館 | 公民館 | ○ | △ | ○ | △ |
| | 77 | 亀谷農村公園 | グラウンド | × | × | × | ○ |
| | 78 | 東亀谷公民館 | 公民館 | ○ | ○ | ○ | ○ |
| | 79 | 東亀谷運動場 | グラウンド | × | × | × | ○ |
| | 80 | 下種集落センター | 公民館 | ○ | ○ | ○ | △ |
| | 81 | 上種公民館 | 公民館 | ○ | ○ | ○ | △ |
| | 82 | 茶ヤ条集落センター | 公民館 | ○ | ○ | ○ | △ |
| | 83 | 西高尾さくら会館 | 集会所 | ○ | ○ | ○ | △ |
| | 84 | 西高尾さくら会館 | グラウンド | × | × | × | ○ |
| | 85 | 東高尾集落センター | 公民館 | ○ | ○ | ○ | △ |
| | 86 | 岩坪公民館 | 公民館 | ○ | ○ | ○ | △ |
| | 87 | 岩坪運動場 | グラウンド | × | × | × | ○ |
| | 88 | 高千穂集落センター | 公民館 | ○ | ○ | ○ | △ |
| | 89 | 高千穂集落センター | グラウンド | × | × | × | ○ |
| | 90 | 由良宿1区公民館 | 公民館 | ○ | × | ○ | △ |
| | 91 | 由良宿2区コミュニティセンター | 公民館 | ○ | ○ | ○ | ○ |
| | 92 | 由良宿3区構造改善センター | 公民館 | ○ | × | ○ | ○ |
| | 93 | 由良宿4区集会所 | 公民館 | ○ | △ | ○ | △ |
| | 94 | 由良宿5区構造改善センター | 公民館 | ○ | △ | ○ | ○ |
| | 95 | 由良宿6区集会所 | 公民館 | ○ | × | ○ | △ |
| | 96 | 由良宿7区公民館 | 公民館 | ○ | × | ○ | △ |
| | 97 | 緑ヶ丘団地公民館 | 公民館 | ○ | ○ | ○ | ○ |
| | 98 | 妻波公民館 | 公民館 | ○ | ○ | ○ | △ |
| | 99 | 妻波運動場 | グラウンド | × | × | × | ○ |
| | 100 | 大谷公民館 | 公民館 | ○ | ○ | ○ | △ |
| | 101 | 大谷運動場 | グラウンド | × | × | × | ○ |
| | 102 | 別所構造改善センター | 公民館 | ○ | ○ | ○ | ○ |
| | 103 | 比山多目的集会所 | 公民館 | ○ | ○ | ○ | △ |
| | 104 | 青木多目的研修集会所 | 公民館 | ○ | ○ | ○ | △ |
| | 105 | JA北栄営農センター | 集荷場 | ○ | ○ | ○ | ○ |
| | 106 | 二子塚公民館 | 公民館 | ○ | ○ | ○ | △ |
| | | | | | | | |
| | | | | | | | |

# 北栄町防災ハザードマップ①

※この地図に色が付いていない箇所も災害の危険性があります。避難準備・高齢者等避難開始等が出た時は速やかに避難してください

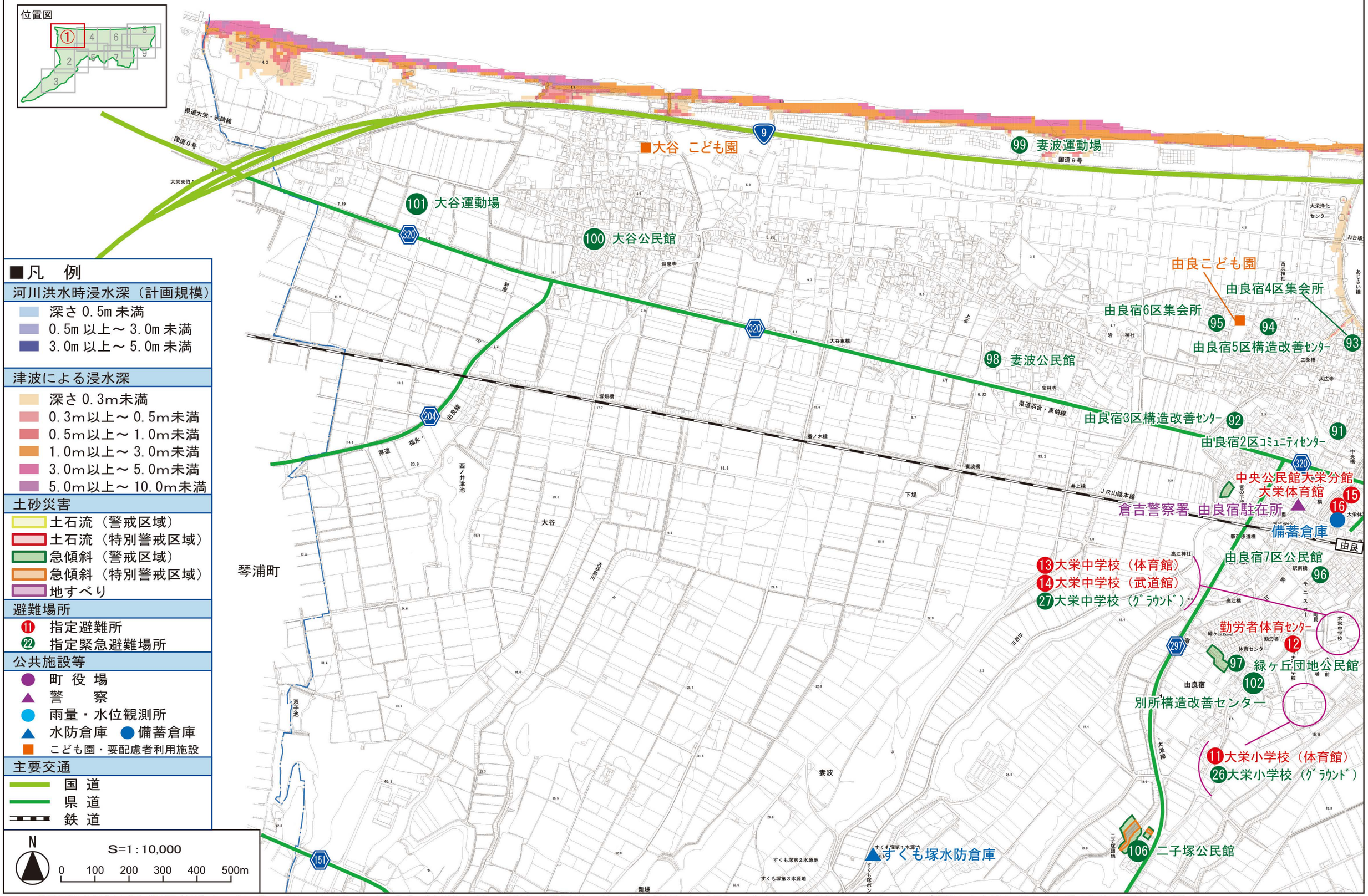


【河川洪水時浸水深（計画規模）について】…毎年、年間に１／１００（１％）の確率で発生するほどの大雨（24 時間　に 352mm）にともなう洪水により、河川が氾濫した場合に想定される水深を表示した図面です。

# 北栄町防災ハザードマップ②

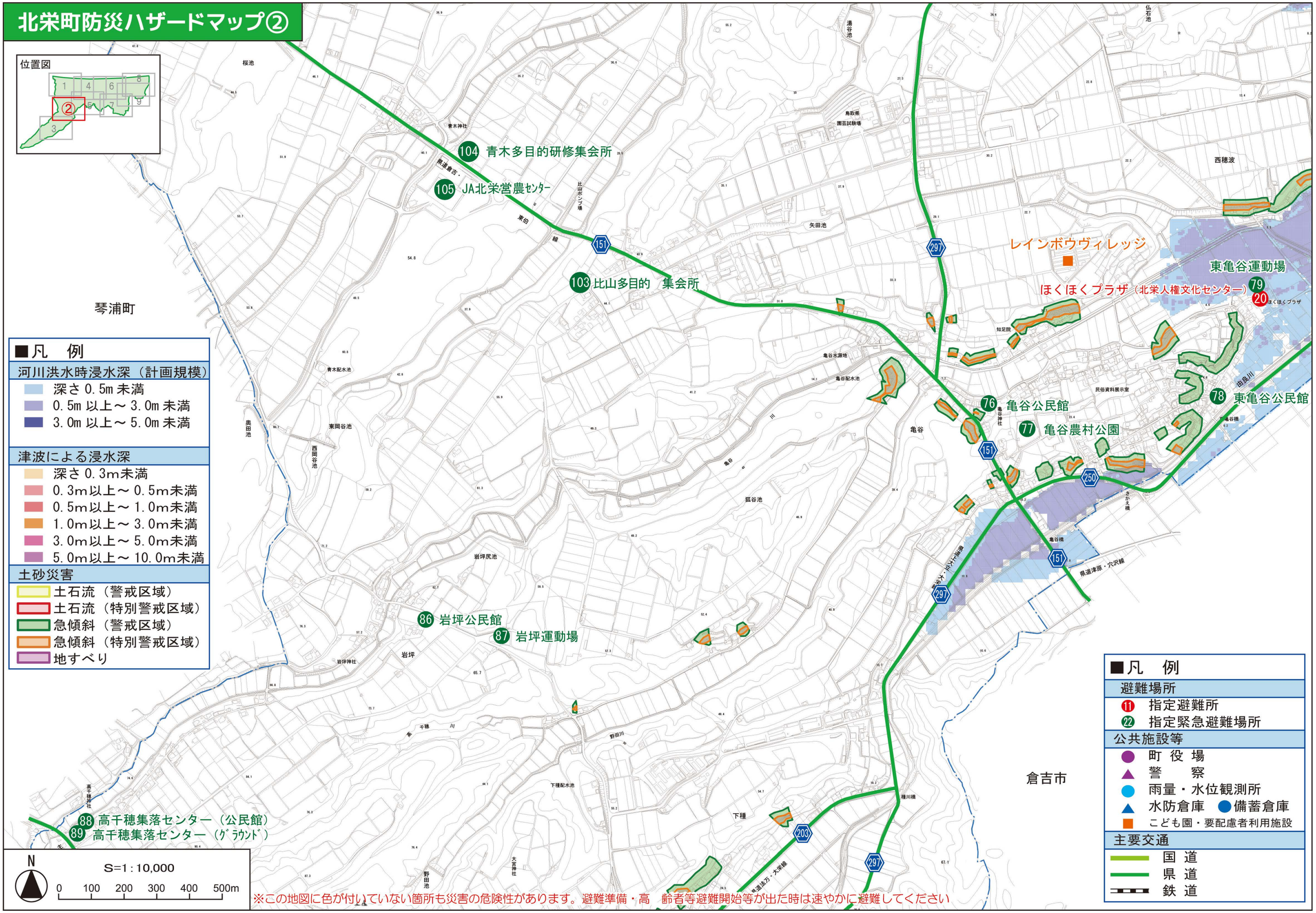


※この地図に色が付いていない箇所も災害の危険性があります。避難準備・高　齢者等避難開始等が出た時は速やかに避難してください



【河川洪水時浸水深（計画規模）について】…毎年、年間に１／100（１％）の確率で発生するほどの大雨（24 時間に　352mm）にともなう洪水により、河川が氾濫した場合に想定される水深を表示した図面です。

# 北栄町防災ハザードマップ③

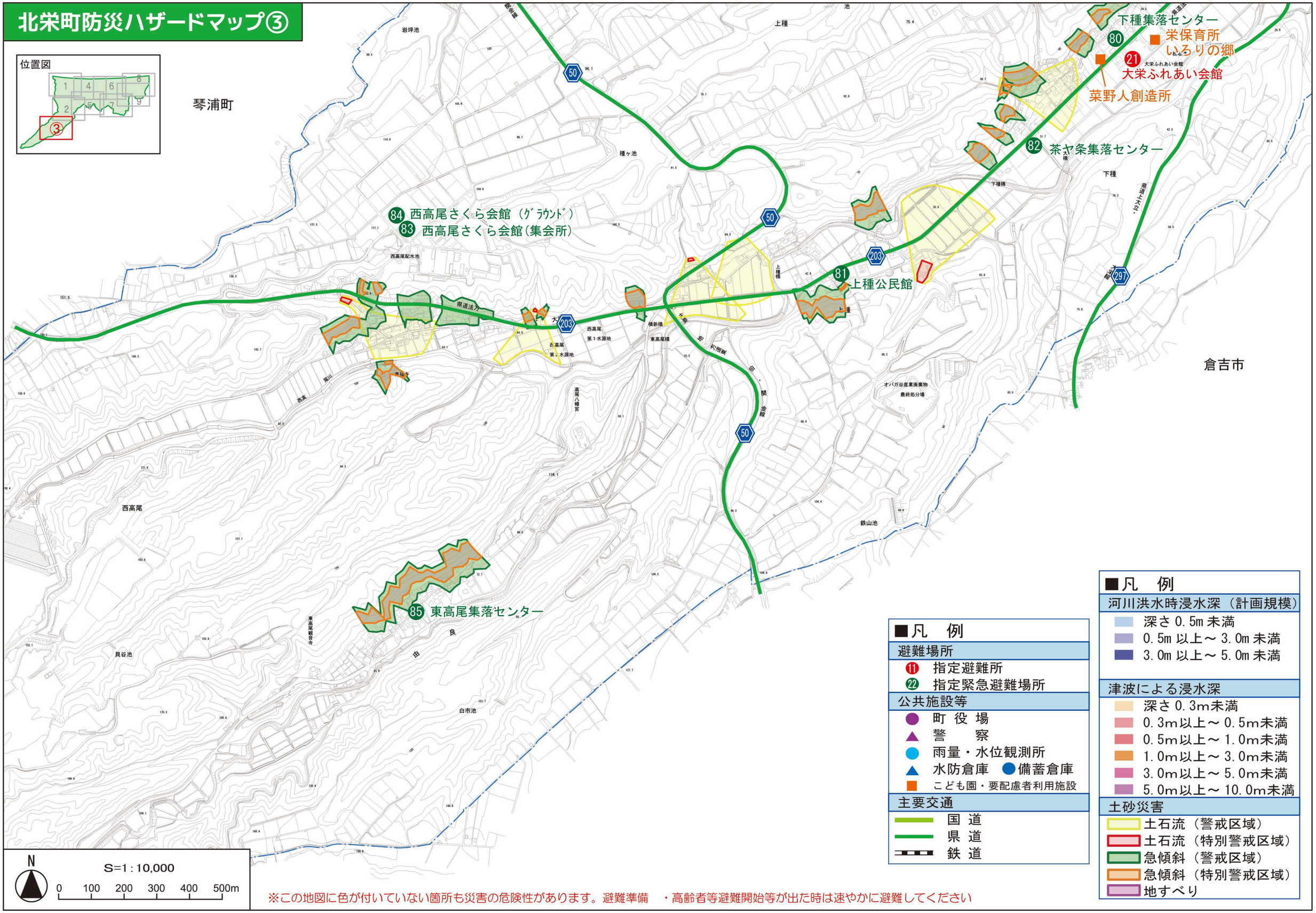


※この地図に色が付いていない箇所も災害の危険性があります。避難準備　・高齢者等避難開始等が出た時は速やかに避難してください



【河川洪水時浸水深（計画規模）について】…毎年、年間に１／１００（1%）の確率で発生するほどの大雨（24 時間に　352mm）にともなう洪水により、河川が氾濫した場合に想定される水深を表示した図面です。

# 北栄町防災ハザードマップ④

※この地図に色が付いていない箇所も災害の危険性があります。　避難準備・高齢者等避難開始等が出た時は速やかに避難してください

21 【河川洪水時浸水深（計画規模）について】…毎年、年間に１／１００（１％）の確率で発生するほどの大雨（24 時間に　352mm）にともなう洪水により、河川が氾濫した場合に想定される水深を表示した図面です。

# 北栄町防災ハザードマップ⑤

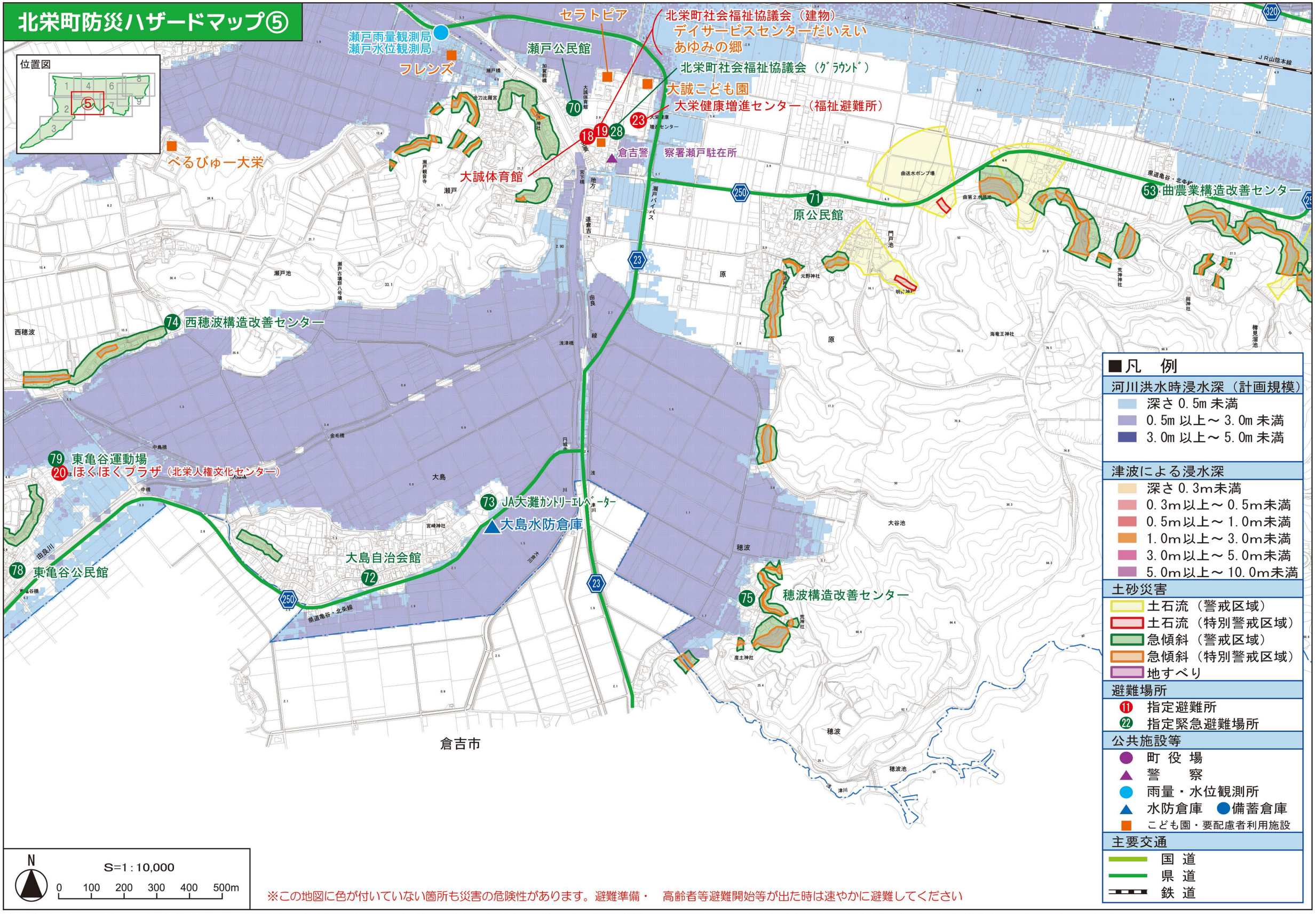


※この地図に色が付いていない箇所も災害の危険性があります。避難準備・　高齢者等避難開始等が出た時は速やかに避難してください

【河川洪水時浸水深（計画規模）について】…毎年、年間に１／１００（１％）の確率で発生するほどの大雨（24 時間に 352mm）にともなう洪水により、河川が氾濫した場合に想定される水深を表示した図面です。

# 北栄町防災ハザードマップ⑥

※この地図に色が付いていない箇所も災害の危険性があります。　避難準備・高齢者等避難開始等が出た時は速やかに避難してください

25【河川洪水時浸水深（計画規模）について】…毎年、年間に１／１００（１％）の確率で発生するほどの大雨（24 時間に　352mm）にともなう洪水により、河川が氾濫した場合に想定される水深を表示した図面です。

# 北栄町防災ハザードマップ⑦

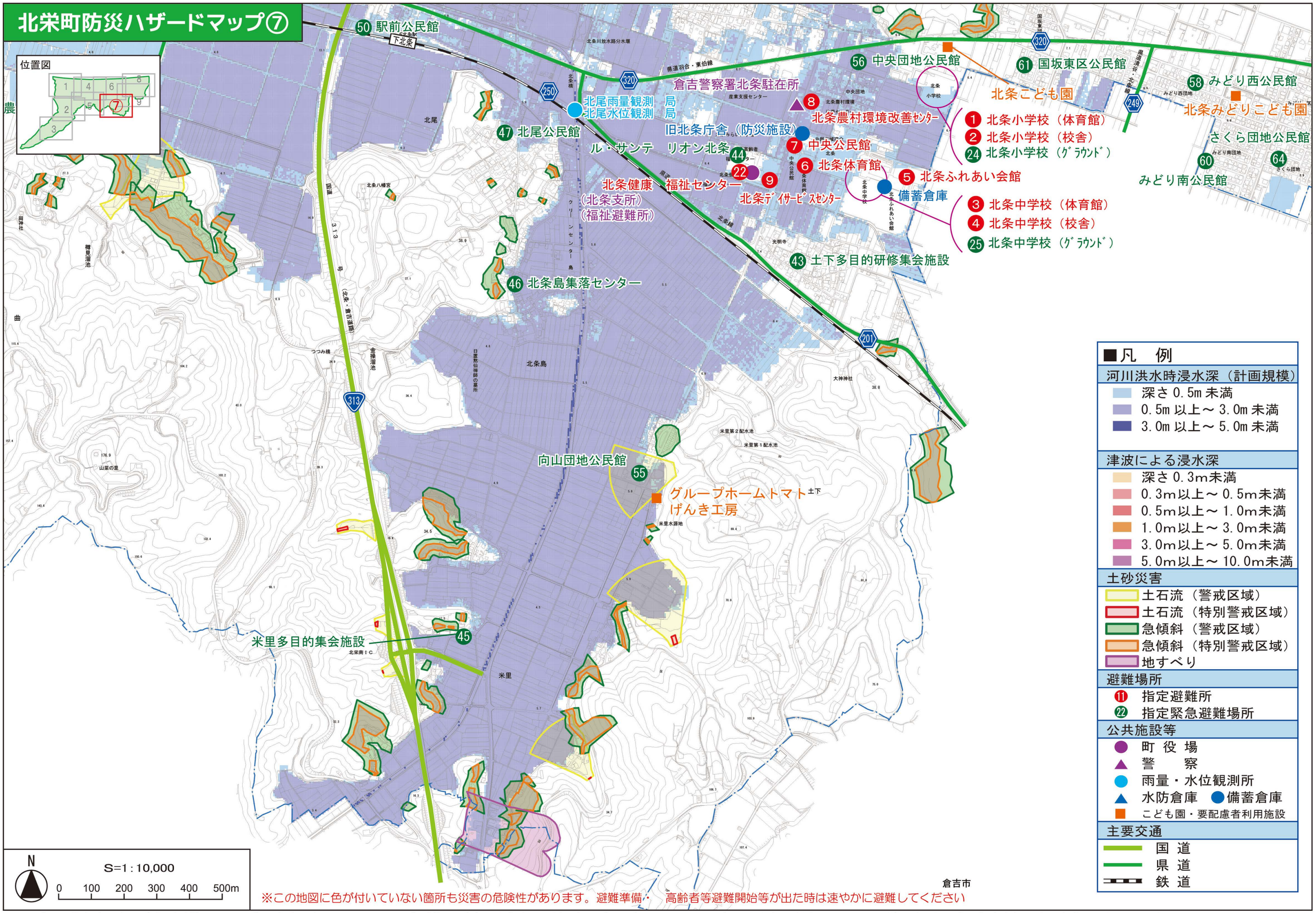


※この地図に色が付いていない箇所も災害の危険性があります。避難準備・高齢者等避難開始等が出た時は速やかに避難してください

【河川洪水時浸水深（計画規模）について】…毎年、年間に１／１００（１％）の確率で発生するほどの大雨（24 時間　に 352mm）にともなう洪水により、河川が氾濫した場合に想定される水深を表示した図面です。

# 北栄町防災ハザードマップ⑧

※この地図に色が付いていない箇所も災害の危険性があります。
避難準備・高齢者等避難開始等が出た時は速やかに避難してく　ださい

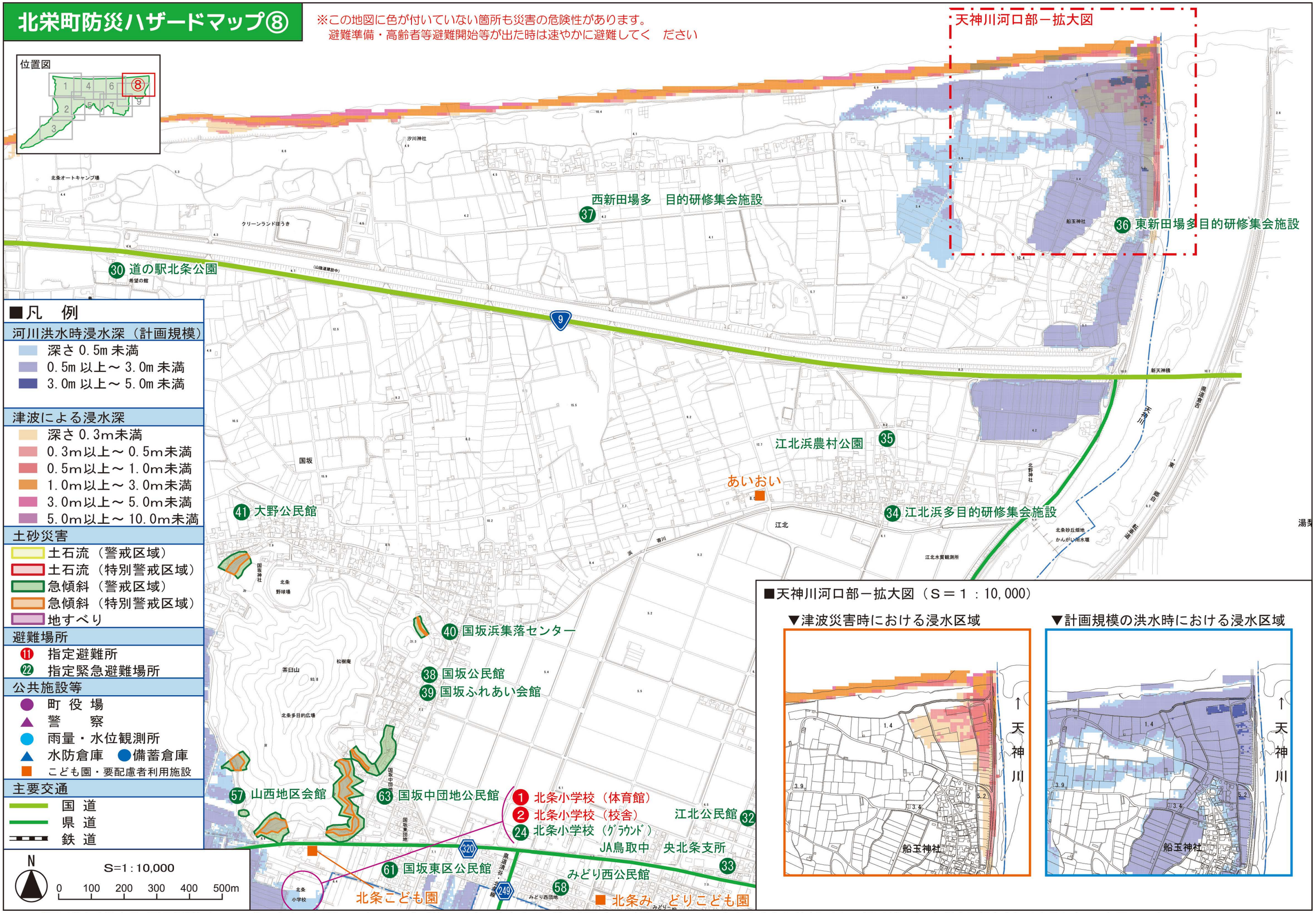




【河川洪水時浸水深（計画規模）について】…毎年、年間に１／１００（１％）の確率で発生するほどの大雨（24 時間　に 352mm）にともなう洪水により、河川が氾濫した場合に想定される水深を表示した図面です。

# 北栄町防災ハザードマップ⑨

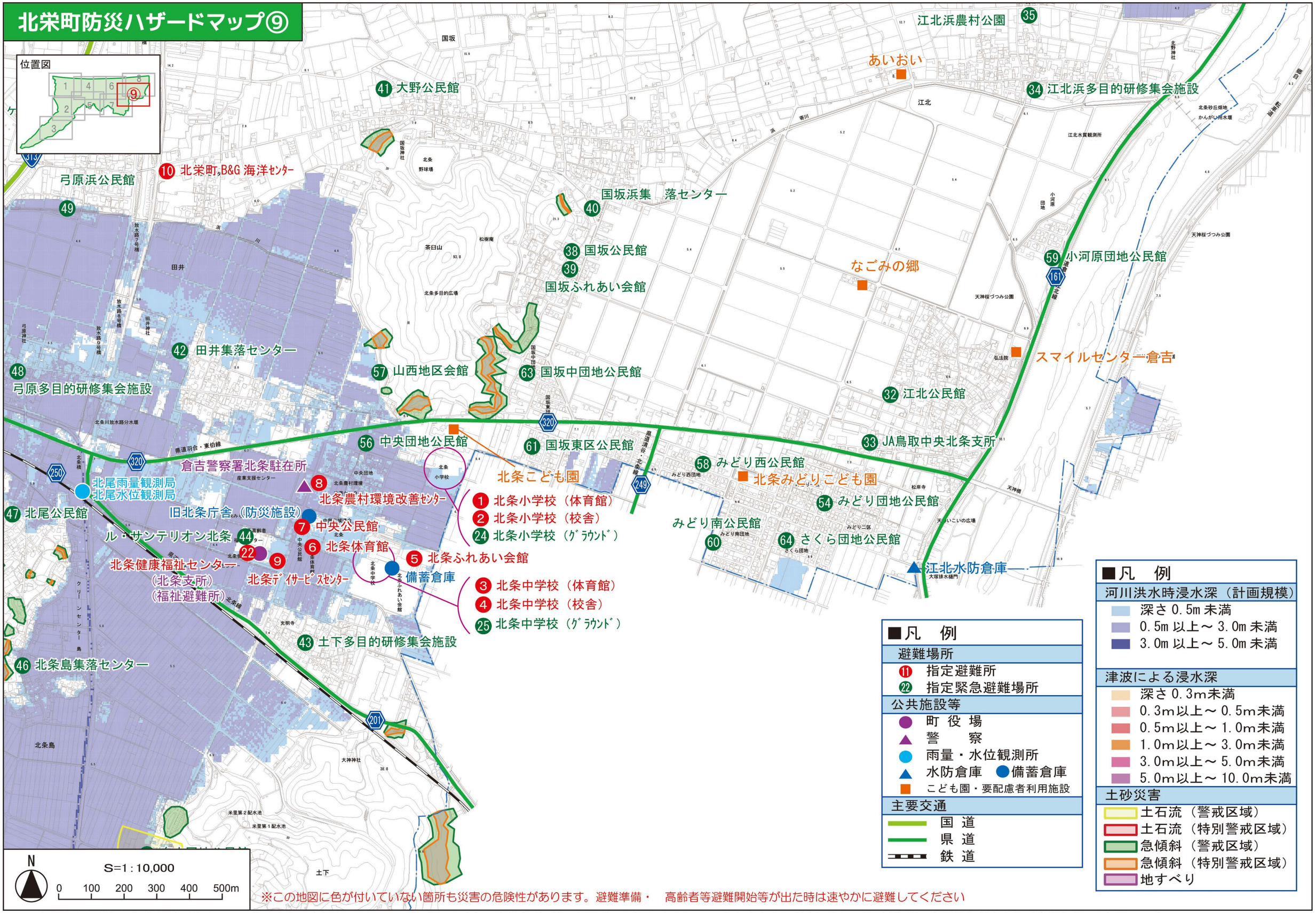


※この地図に色が付いていない箇所も災害の危険性があります。避難準備・　高齢者等避難開始等が出た時は速やかに避難してください

【河川洪水時浸水深（計画規模）について】…毎年、年間に１／１００（１％）の確率で発生するほどの大雨（24 時間　に 352mm）にともなう洪水により、河川が氾濫した場合に想定される水深を表示した図面です。

# 北栄町防災ハザードマップ⑩

位置図

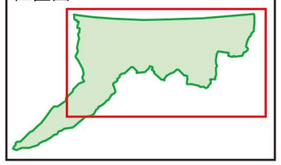

## 河川洪水時浸水想 定区域図（想定最大規模）

●近年の想定を超える豪雨災害を受けて、想定し得る最大の降雨　量を元にした浸水想定区域図です。

●設定降雨量：24 時間総雨量 566mm。

●河川が氾濫した場合に想定される浸水深を表示した図面です。

※この地図に色が付いていない箇所も災害の危険性があります。　避難準備・高齢者等避難開始等が出た時は速やかに避難してください

■凡　例

河川洪水時浸水深（想定最大）

- 深さ 0.5m 未満
- 0.5m 以上～ 3.0m 未満
- 3.0m 以上～ 5.0m 未満
- 5.0m 以上～ 10.0m 未満

避難場所

- 指定避難所
- 指定緊急避難場所

公共施設等

- 町 役 場
- 警　　察
- 雨量・水位観測所
- 水防倉庫　●備蓄倉庫
- こども園・要配慮者利用施設

主要交通

- 国 道
- 県 道
- 鉄 道

N

S=1:40,000

0　1.0km　2.0km